



ООО «ГРАНИТ-Д»

проектно-изыскательские
землеустроительные, лесоустроительные
и археологические работы



Документация,
содержащая результаты исследований, в соответствии с которыми определяется
наличие или отсутствие объектов культурного наследия, включенных в реестр,
выявленных объектов культурного наследия либо объектов, обладающих
признаками объекта культурного наследия, на земельных участках, подлежащих
воздействию земляных, строительных, мелиоративных, хозяйственных работ,
работ по использованию лесов и иных работ по объекту:
«Магистральный нефтепродуктопровод «ППС «Андреевка» – ГПС «Альметьевск»

Г.0.0184.005-И. 41637-15-ЛУКОЙЛ-Транс/ГТП-00.000-И

ТОМ 3

Исполнитель, держатель Открытого листа № 1411

А. И. Жемков

Директор ООО «ГРАНИТ-Д»



С.К. Каримов



Илл. 542. Республика Татарстан. Муслюмовский район. Участок строительства магистрального нефтепродуктопровода ППС «Андреевка» - ГПС «Альметьевск». Штага инженерно-геологической скважины возле закладки археологического шурфа 86.



Илл. 543. Республика Татарстан. Муслюмовский район. Участок строительства магистрального нефтепродуктопровода ППС «Андреевка» - ГПС «Альметьевск». Шурф 86 до начала работ. Вид с Ю.



Илл. 544. Республика Татарстан. Муслюмовский район.
Участок строительства магистрального нефтепродуктопровода
ППС «Андреевка» - ГПС «Альметьевск». Шурф 86. Вид с Ю.



Илл. 545. Республика Татарстан. Муслюмовский район.
Участок строительства магистрального нефтепродуктопровода
ППС «Андреевка» - ГПС «Альметьевск». Шурф 86. Вид с В.



Илл. 546. Республика Татарстан. Муслюмовский район.
Участок строительства магистрального нефтепродуктопровода
ППС «Андреевка» - ГПС «Альметьевск». Шурф 86 после рекультивации. Вид с Ю.



Илл. 547. Республика Татарстан. Муслюмовский район.
Участок строительства магистрального нефтепродуктопровода
ППС «Андреевка» - ГПС «Альметьевск». Шурф 87 до начала работ. Вид с Ю.



Илл. 548. Республика Татарстан. Муслюмовский район.
Участок строительства магистрального нефтепродуктопровода
ППС «Андреевка» - ГПС «Альметьевск». Шурф 87. Вид с Ю.



Илл. 549. Республика Татарстан. Муслюмовский район.
Участок строительства магистрального нефтепродуктопровода
ППС «Андреевка» - ГПС «Альметьевск». Шурф 87. Вид с В.



Илл. 550. Республика Татарстан. Муслюмовский район.
Участок строительства магистрального нефтепродуктопровода
ППС «Андреевка» - ГПС «Альметьевск». Шурф 87 после рекультивации. Вид с Ю.



Илл. 551. Республика Татарстан. Муслюмовский район.
Участок строительства магистрального нефтепродуктопровода
ППС «Андреевка» - ГПС «Альметьевск». Шурф 88 до начала работ. Вид с Ю.



Илл. 552. Республика Татарстан. Муслюмовский район.
Участок строительства магистрального нефтепродуктопровода
ППС «Андреевка» - ГПС «Альметьевск». Шурф 88. Вид с Ю.



Илл. 553. Республика Татарстан. Муслюмовский район.
Участок строительства магистрального нефтепродуктопровода
ППС «Андреевка» - ГПС «Альметьевск». Шурф 88. Вид с З.



Илл. 554. Республика Татарстан. Муслюмовский район.
Участок строительства магистрального нефтепродуктопровода
ППС «Андреевка» - ГПС «Альметьевск». Шурф 88 после рекультивации. Вид с Ю.



Илл. 555. Республика Татарстан. Муслюмовский район. Участок строительства
магистрального нефтепродуктопровода ППС «Андреевка» - ГПС «Альметьевск».
Общий вид участка в районе закладки шурфа 89. Вид с С.



Илл. 556. Республика Татарстан. Муслюмовский район.
Участок строительства магистрального нефтепродуктопровода
ППС «Андреевка» - ГПС «Альметьевск». Шурф 89 до начала работ. Вид с Ю.



Илл. 557. Республика Татарстан. Муслюмовский район.
Участок строительства магистрального нефтепродуктопровода
ППС «Андреевка» - ГПС «Альметьевск». Шурф 89. Вид с Ю.



Илл. 558. Республика Татарстан. Муслюмовский район.
Участок строительства магистрального нефтепродуктопровода
ППС «Андреевка» - ГПС «Альметьевск». Шурф 89. Вид с В.



Илл. 559. Республика Татарстан. Муслюмовский район.
Участок строительства магистрального нефтепродуктопровода
ППС «Андреевка» - ГПС «Альметьевск». Шурф 89 после рекультивации. Вид с Ю.



Илл. 560. Республика Татарстан. Муслюмовский район.
Участок строительства магистрального нефтепродуктопровода
ППС «Андреевка» - ГПС «Альметьевск». Шурф 90 до начала работ. Вид с Ю.



Илл. 561. Республика Татарстан. Муслюмовский район.
Участок строительства магистрального нефтепродуктопровода
ППС «Андреевка» - ГПС «Альметьевск». Шурф 90. Вид с Ю.



Илл. 562. Республика Татарстан. Муслюмовский район.
Участок строительства магистрального нефтепродуктопровода
ППС «Андреевка» - ГПС «Альметьевск». Шурф 90 до начала работ. Вид с З.



Илл. 563. Республика Татарстан. Муслюмовский район.
Участок строительства магистрального нефтепродуктопровода
ППС «Андреевка» - ГПС «Альметьевск». Шурф 90 после рекультивации. Вид с Ю.



Илл. 564. Республика Татарстан. Муслюмовский район.
Участок строительства магистрального нефтепродуктопровода
ППС «Андреевка» - ГПС «Альметьевск». Надгробные памятники в Тагашево. Вид с Ю.



Илл. 565. Республика Татарстан. Муслюмовский район.
Участок строительства магистрального нефтепродуктопровода
ППС «Андреевка» - ГПС «Альметьевск». Надгробные памятники в Тагашево. Вид с З.



Илл. 566. Республика Татарстан. Муслюмовский район.
Участок строительства магистрального нефтепродуктопровода
ППС «Андреевка» - ГПС «Альметьевск». Надгробные памятники в Тагашево. Вид с С.



Илл. 567. Республика Татарстан. Муслюмовский район.
Участок строительства магистрального нефтепродуктопровода
ППС «Андреевка» - ГПС «Альметьевск». Надгробные памятники в Тагашево. Вид с С.



Илл. 568. Республика Татарстан. Муслюмовский район.
Участок строительства магистрального нефтепродуктопровода
ППС «Андреевка» - ГПС «Альметьевск». Шурф 91 до начала работ. Вид с Ю.



Илл. 569. Республика Татарстан. Муслюмовский район.
Участок строительства магистрального нефтепродуктопровода
ППС «Андреевка» - ГПС «Альметьевск». Шурф 91. Вид с Ю.



Илл. 570. Республика Татарстан. Муслюмовский район.
Участок строительства магистрального нефтепродуктопровода
ППС «Андреевка» - ГПС «Альметьевск». Шурф 91. Вид с З.



Илл. 571. Республика Татарстан. Муслюмовский район.
Участок строительства магистрального нефтепродуктопровода
ППС «Андреевка» - ГПС «Альметьевск». Шурф 91 после рекультивации. Вид с Ю.



Илл. 572. Республика Татарстан. Муслюмовский район.
Участок строительства магистрального нефтепродуктопровода
ППС «Андреевка» - ГПС «Альметьевск». Шурф 92 до начала работ. Вид с Ю.



Илл. 573. Республика Татарстан. Муслюмовский район.
Участок строительства магистрального нефтепродуктопровода
ППС «Андреевка» - ГПС «Альметьевск». Шурф 92. Вид с Ю.



Илл. 574. Республика Татарстан. Муслюмовский район.
Участок строительства магистрального нефтепродуктопровода
ППС «Андреевка» - ГПС «Альметьевск». Шурф 92. Вид с З.



Илл. 575. Республика Татарстан. Муслюмовский район.
Участок строительства магистрального нефтепродуктопровода
ППС «Андреевка» - ГПС «Альметьевск». Шурф 92 после рекультивации. Вид с Ю.



Илл. 576. Республика Татарстан. Муслюмовский район.
Участок строительства магистрального нефтепродуктопровода
ППС «Андреевка» - ГПС «Альметьевск». Шурф 93 до начала работ. Вид с Ю.



Илл. 577. Республика Татарстан. Муслюмовский район.
Участок строительства магистрального нефтепродуктопровода
ППС «Андреевка» - ГПС «Альметьевск». Шурф 93. Вид с Ю.



Илл. 578. Республика Татарстан. Муслюмовский район.
Участок строительства магистрального нефтепродуктопровода
ППС «Андреевка» - ГПС «Альметьевск». Шурф 93. Вид с В.



Илл. 579. Республика Татарстан. Муслюмовский район.
Участок строительства магистрального нефтепродуктопровода
ППС «Андреевка» - ГПС «Альметьевск». Шурф 93 после рекультивации. Вид с Ю.



Илл. 580. Республика Татарстан. Муслюмовский район.
Участок строительства магистрального нефтепродуктопровода
ППС «Андреевка» - ГПС «Альметьевск». Шурф 94 до начала работ. Вид с Ю.



Илл. 581. Республика Татарстан. Муслюмовский район.
Участок строительства магистрального нефтепродуктопровода
ППС «Андреевка» - ГПС «Альметьевск». Шурф 94. Вид с Ю.



Илл. 582. Республика Татарстан. Муслюмовский район.
Участок строительства магистрального нефтепродуктопровода
ППС «Андреевка» - ГПС «Альметьевск». Шурф 94. Вид с З.



Илл. 583. Республика Татарстан. Муслюмовский район.
Участок строительства магистрального нефтепродуктопровода
ППС «Андреевка» - ГПС «Альметьевск». Шурф 94 после рекультивации. Вид с Ю.



Илл. 584. Республика Татарстан. Муслюмовский район.
Участок строительства магистрального нефтепродуктопровода
ППС «Андреевка» - ГПС «Альметьевск». Долина реки Ик. Вид с 3.



Илл. 585. Республика Татарстан. Муслюмовский район.
Участок строительства магистрального нефтепродуктопровода
ППС «Андреевка» - ГПС «Альметьевск». Шурф (зачистка) 95-96 до начала работ. Вид с СВ.



Илл. 586. Республика Татарстан. Муслюмовский район.
Участок строительства магистрального нефтепродуктопровода
ППС «Андреевка» - ГПС «Альметьевск». Шурф (зачистка) 95-96. Вид с СВ.



Илл. 587. Республика Татарстан. Муслюмовский район.
Участок строительства магистрального нефтепродуктопровода
ППС «Андреевка» - ГПС «Альметьевск». Шурф (зачистка) 95-96. Вид с СВ.



Илл. 588. Республика Татарстан. Муслюмовский район.
Участок строительства магистрального нефтепродуктопровода
ППС «Андреевка» - ГПС «Альметьевск». Шурф (зачистка) 95-96. Вид с СВ.



Илл. 589. Республика Татарстан. Муслюмовский район.
Участок строительства магистрального нефтепродуктопровода
ППС «Андреевка» - ГПС «Альметьевск». Шурф 97 до начала работы. Вид с Ю.



Илл. 590. Республика Татарстан. Муслюмовский район.
Участок строительства магистрального нефтепродуктопровода
ППС «Андреевка» - ГПС «Альметьевск». Шурф 97 до начала работы. Вид с Ю.



Илл. 591. Республика Татарстан. Муслюмовский район.
Участок строительства магистрального нефтепродуктопровода
ППС «Андреевка» - ГПС «Альметьевск». Шурф 97. Вид с Ю.



Илл. 592. Республика Татарстан. Муслюмовский район.
Участок строительства магистрального нефтепродуктопровода
ППС «Андреевка» - ГПС «Альметьевск». Шурф 97. Вид с З.



Илл. 593. Республика Татарстан. Муслюмовский район.
Участок строительства магистрального нефтепродуктопровода
ППС «Андреевка» - ГПС «Альметьевск». Шурф 97 после рекультивации. Вид с Ю.



Илл. 594. Республика Татарстан. Муслюмовский район. Участок строительства
магистрального нефтепродуктопровода ППС «Андреевка» - ГПС «Альметьевск».
Штага инженерно-геологической скважины возле закладки археологического шурфа 98.



Илл. 595. Республика Татарстан. Муслюмовский район.
Участок строительства магистрального нефтепродуктопровода
ППС «Андреевка» - ГПС «Альметьевск». Шурф 98 до начала работ. Вид с Ю.



Илл. 596. Республика Татарстан. Муслюмовский район.
Участок строительства магистрального нефтепродуктопровода
ППС «Андреевка» - ГПС «Альметьевск». Шурф 98. Вид с Ю.



Илл. 597. Республика Татарстан. Муслюмовский район.
Участок строительства магистрального нефтепродуктопровода
ППС «Андреевка» - ГПС «Альметьевск». Шурф 98. Вид с З.



Илл. 598. Республика Татарстан. Муслюмовский район.
Участок строительства магистрального нефтепродуктопровода
ППС «Андреевка» - ГПС «Альметьевск». Шурф 98 после рекультивации. Вид с Ю.



Илл. 599. Республика Татарстан. Муслюмовский район.
Участок строительства магистрального нефтепродуктопровода
ППС «Андреевка» - ГПС «Альметьевск». Шурф 99 до начала работ. Вид с Ю.



Илл. 600. Республика Татарстан. Муслюмовский район.
Участок строительства магистрального нефтепродуктопровода
ППС «Андреевка» - ГПС «Альметьевск». Шурф 99. Вид с Ю.



Илл. 601. Республика Татарстан. Муслюмовский район.
Участок строительства магистрального нефтепродуктопровода
ППС «Андреевка» - ГПС «Альметьевск». Шурф 99. Вид с З.



Илл. 602. Республика Татарстан. Муслюмовский район.
Участок строительства магистрального нефтепродуктопровода
ППС «Андреевка» - ГПС «Альметьевск». Шурф 99 после рекультивации. Вид с Ю.



Илл. 603. Республика Татарстан. Муслюмовский район. Участок строительства магистрального нефтепродуктопровода ППС «Андреевка» - ГПС «Альметьевск». Штага инженерно-геологической скважины возле закладки археологического шурфа 100.




Илл. 604. Республика Татарстан. Муслюмовский район.
Участок строительства магистрального нефтепродуктопровода
ППС «Андреевка» - ГПС «Альметьевск». Шурф 100 до начала работ. Вид с Ю.



Илл. 605. Республика Татарстан. Муслюмовский район.
Участок строительства магистрального нефтепродуктопровода
ППС «Андреевка» - ГПС «Альметьевск». Шурф 100. Вид с Ю.



Илл. 606. Республика Татарстан. Муслюмовский район.
Участок строительства магистрального нефтепродуктопровода
ППС «Андреевка» - ГПС «Альметьевск». Шурф 100. Вид с З.



Илл. 607. Республика Татарстан. Муслюмовский район.
Участок строительства магистрального нефтепродуктопровода
ППС «Андреевка» - ГПС «Альметьевск». Шурф 100 после рекультивации. Вид с Ю.



Илл. 608. Республика Татарстан. Муслюмовский район.
Участок строительства магистрального нефтепродуктопровода
ППС «Андреевка» - ГПС «Альметьевск». Шурф 100 после рекультивации. Вид с Ю.



Илл. 609. Республика Татарстан. Муслюмовский район. Участок строительства магистрального нефтепродуктопровода ППС «Андреевка» - ГПС «Альметьевск». Штага инженерно-геологической скважины возле закладки археологического шурфа 101.



Илл. 610. Республика Татарстан. Муслюмовский район. Участок строительства магистрального нефтепродуктопровода ППС «Андреевка» - ГПС «Альметьевск». Общий вид участка в районе закладки шурфа 101. Вид с С.



Илл. 611. Республика Татарстан. Муслюмовский район.
Участок строительства магистрального нефтепродуктопровода
ППС «Андреевка» - ГПС «Альметьевск». Шурф 101 до начала работ. Вид с Ю.



Илл. 612. Республика Татарстан. Муслюмовский район.
Участок строительства магистрального нефтепродуктопровода
ППС «Андреевка» - ГПС «Альметьевск». Шурф 101 до начала работ. Вид с Ю.



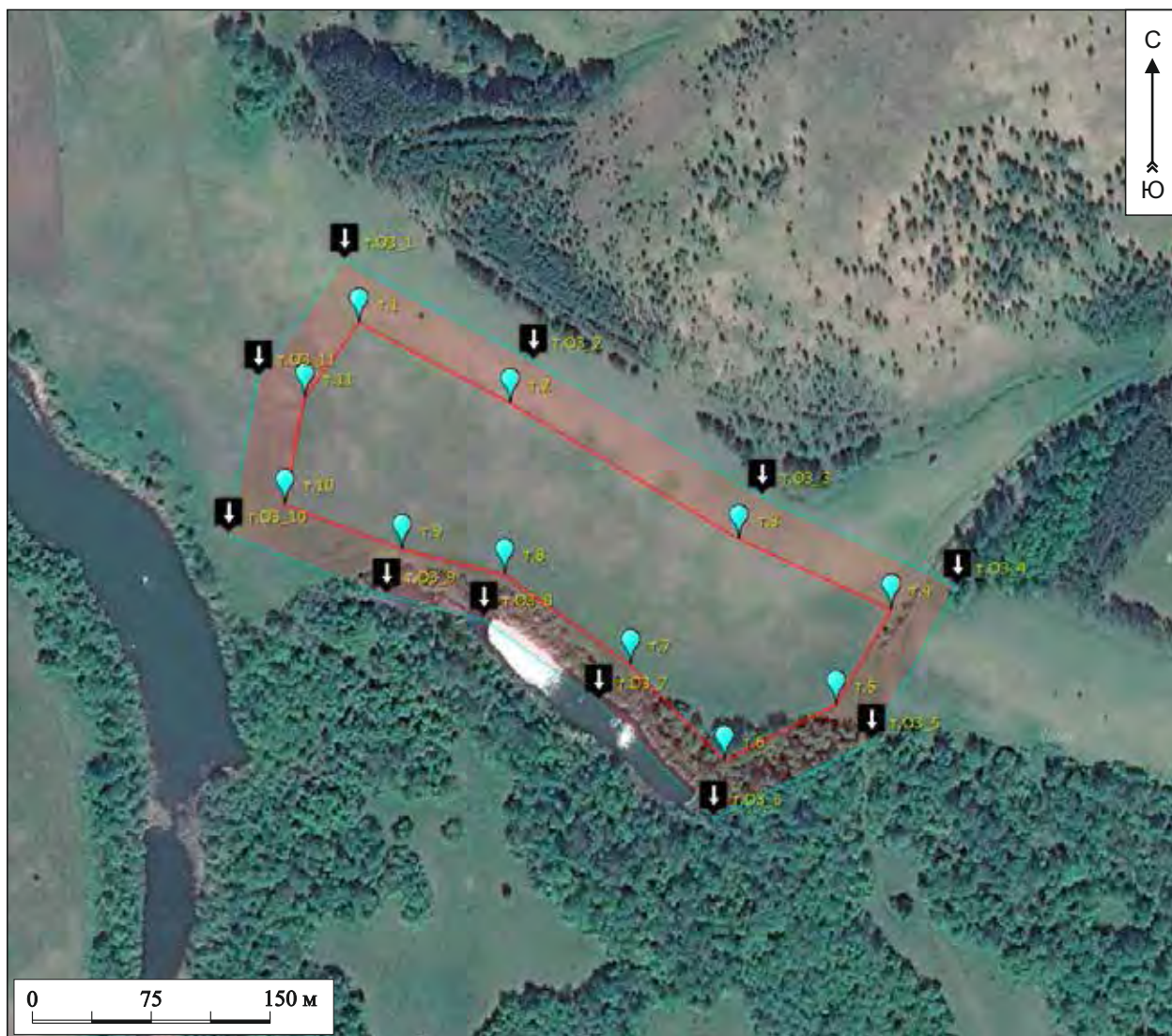
Илл. 613. Республика Татарстан. Муслюмовский район.
Участок строительства магистрального нефтепродуктопровода
ППС «Андреевка» - ГПС «Альметьевск». Шурф 101. Вид с Ю.



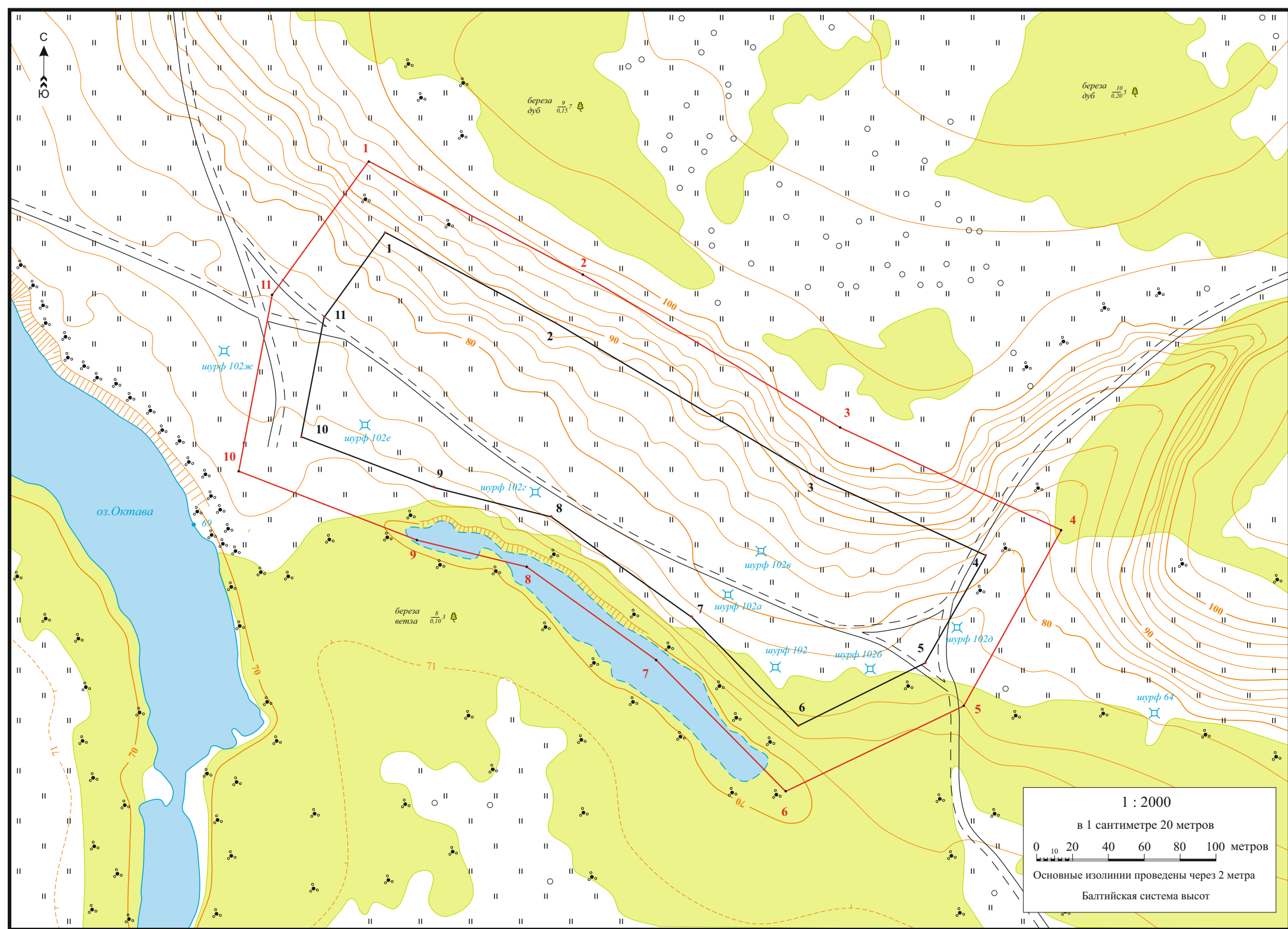
Илл. 614. Республика Татарстан. Муслюмовский район.
Участок строительства магистрального нефтепродуктопровода
ППС «Андреевка» - ГПС «Альметьевск». Шурф 101. Вид с В.



Илл. 615. Республика Татарстан. Муслюмовский район.
Участок строительства магистрального нефтепродуктопровода
ППС «Андреевка» - ГПС «Альметьевск». Шурф 101 после рекультивации. Вид с Ю.



Илл. 616. Республика Татарстан. Муслюмовский район.
Поселение «Октава-1». Общий план памятника
и его охранная зона с поворотными точками. Материалы космосъемки.



Илл. 617. Республика Татарстан. Муслюмовский район.
Поселение «Октава-1». Топографический план.



Илл. 618. Республика Татарстан. Муслюмовский район.
Поселение «Октава-1». Панорама памятника. Вид с СВ.



Илл. 619. Республика Татарстан. Муслюмовский район.
Поселение «Октава-1». Панорама памятника. Вид с С.



Илл. 620. Республика Татарстан. Муслюмовский район.
Поселение «Октава-1». Панорама памятника. Вид с СЗ.



Илл. 621. Республика Татарстан. Муслюмовский район.
Шурф 102 до начала работ. Поселение «Октава-1». Вид с Ю.



Илл. 622. Республика Татарстан. Муслюмовский район.
Шурф 102. Пласт 40–60. Поселение «Октава-1». Вид с Ю.



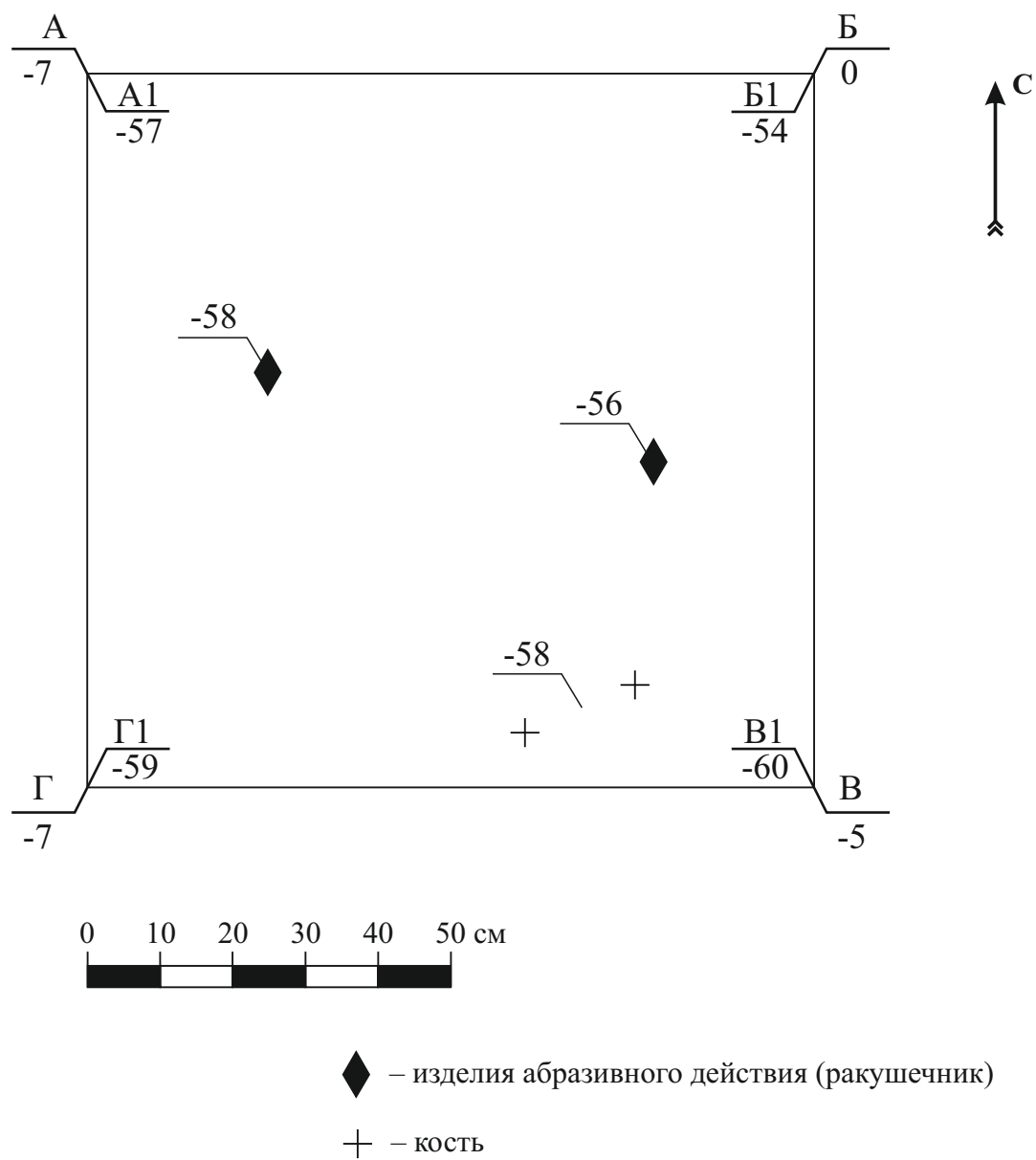
Илл. 623. Республика Татарстан. Муслюмовский район.
Шурф 102. Пласт 40–60. Поселение «Октава-1». Вид с З.



Илл. 624. Республика Татарстан. Муслюмовский район.
Шурф 102. Пласт 40–60. Поселение «Октава-1». Вид с С.



Илл. 625. Республика Татарстан. Муслюмовский район.
Шурф 102. Пласт 40–60. Поселение «Октава-1». Вид с В.



Илл. 626. Республика Татарстан. Муслюмовский район.
Шурф 102. Поселение «Октава-1». Пласт 40–60. План.



Илл. 627. Республика Татарстан. Муслюмовский район.
Шурф 102. Пласт 60–80. Поселение «Октава-1». Вид с Ю.



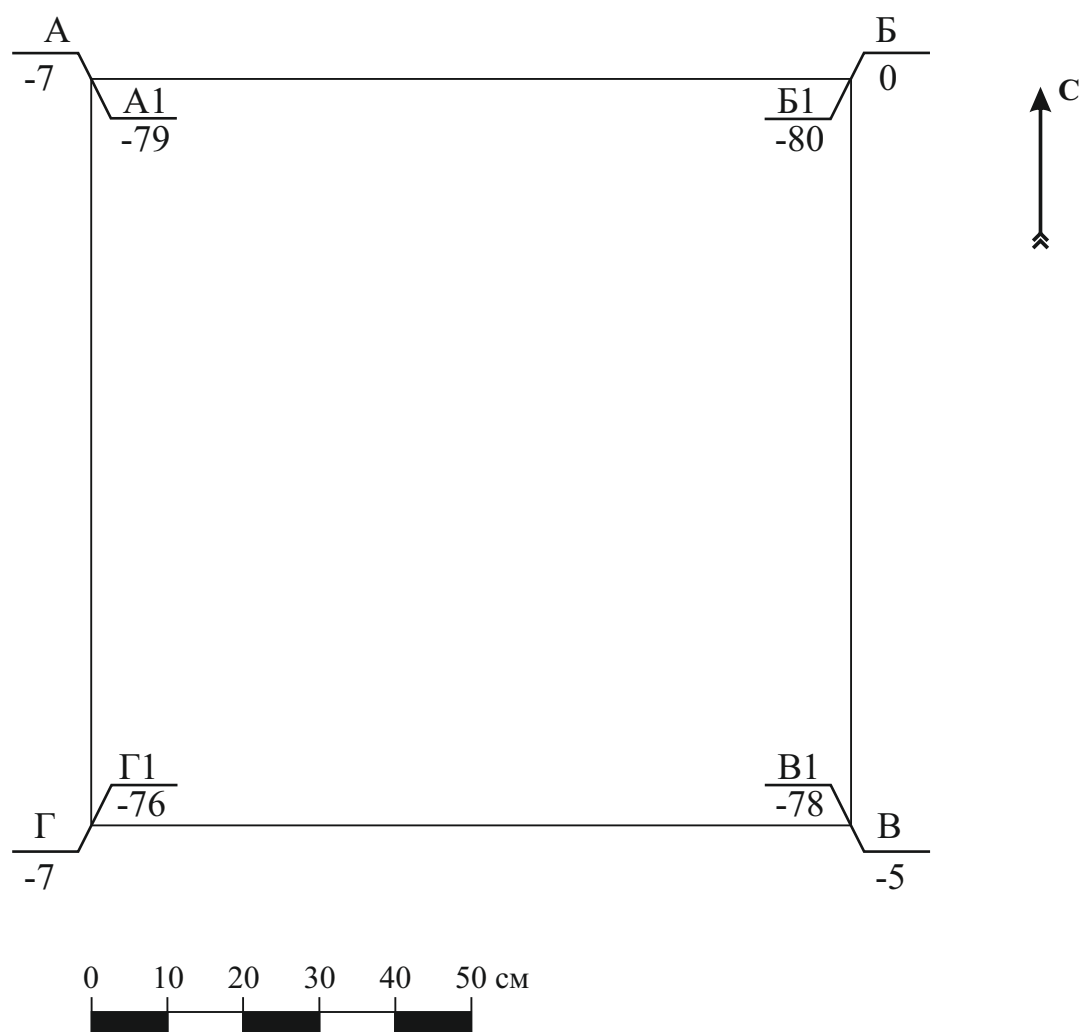
Илл. 628. Республика Татарстан. Муслюмовский район.
Шурф 102. Пласт 60–80. Поселение «Октава-1». Вид с З.



Илл. 629. Республика Татарстан. Муслюмовский район.
Шурф 102. Пласт 60–80. Поселение «Октава-1». Вид с С.



Илл. 630. Республика Татарстан. Муслюмовский район.
Шурф 102. Пласт 60–80. Поселение «Октава-1». Вид с В.



Илл. 631. Республика Татарстан. Муслюмовский район.
Шурф 102. Поселение «Октава-1». Пласт 60–80. План.



Илл. 632. Республика Татарстан. Муслюмовский район.
Шурф 102. Пласт 80–100. Поселение «Октава-1». Вид с Ю.



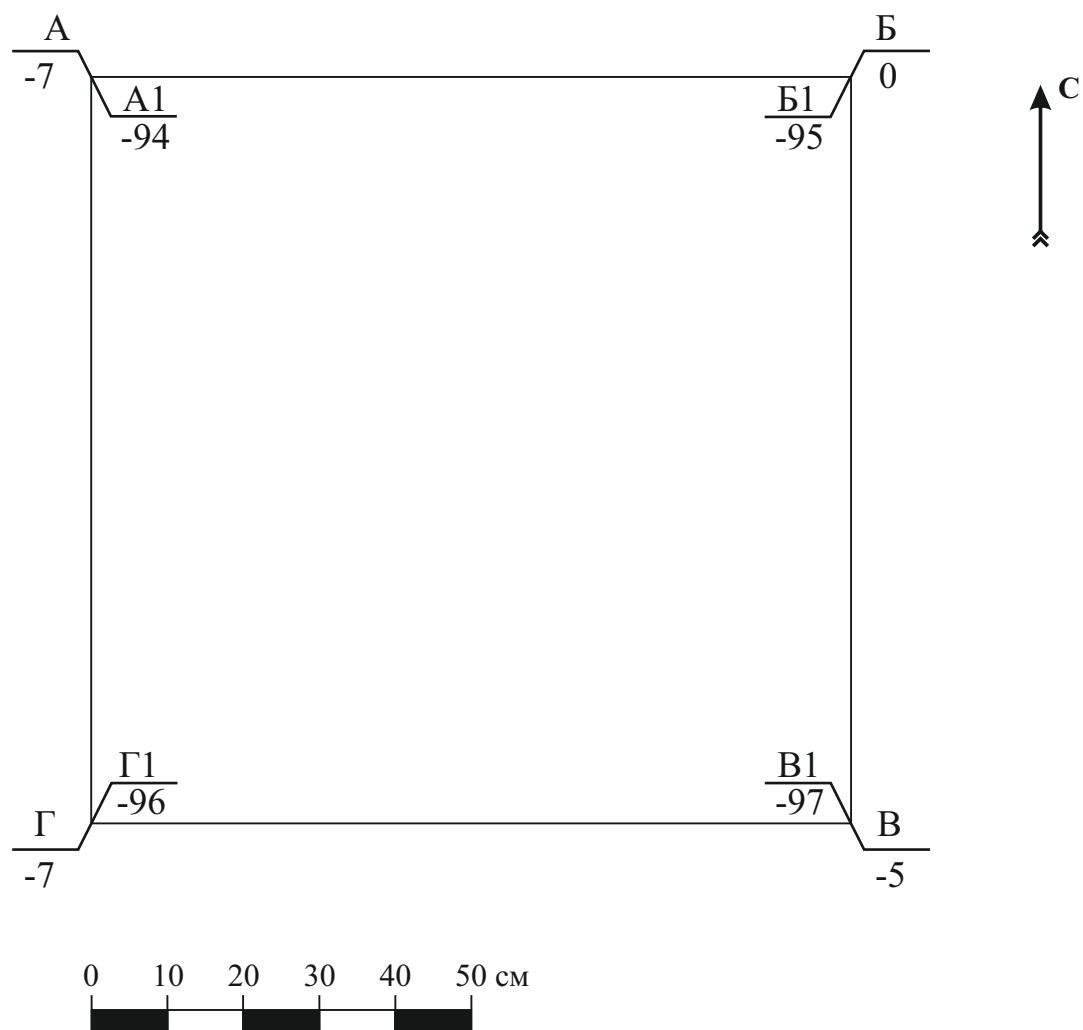
Илл. 633. Республика Татарстан. Муслюмовский район.
Шурф 102. Пласт 80–100. Поселение «Октава-1». Вид с З.



Илл. 634. Республика Татарстан. Муслюмовский район.
Шурф 102. Пласт 80–100. Поселение «Октава-1». Вид с С.



Илл. 635. Республика Татарстан. Муслюмовский район.
Шурф 102. Пласт 80–100. Поселение «Октава-1». Вид с В.



Илл. 636. Республика Татарстан. Муслюмовский район.
Шурф 102. Поселение «Октава-1». Пласт 80–100. План.



Илл. 637. Республика Татарстан. Муслюмовский район.
Шурф 102. Пласт 100–120. Поселение «Октава-1». Вид с Ю.



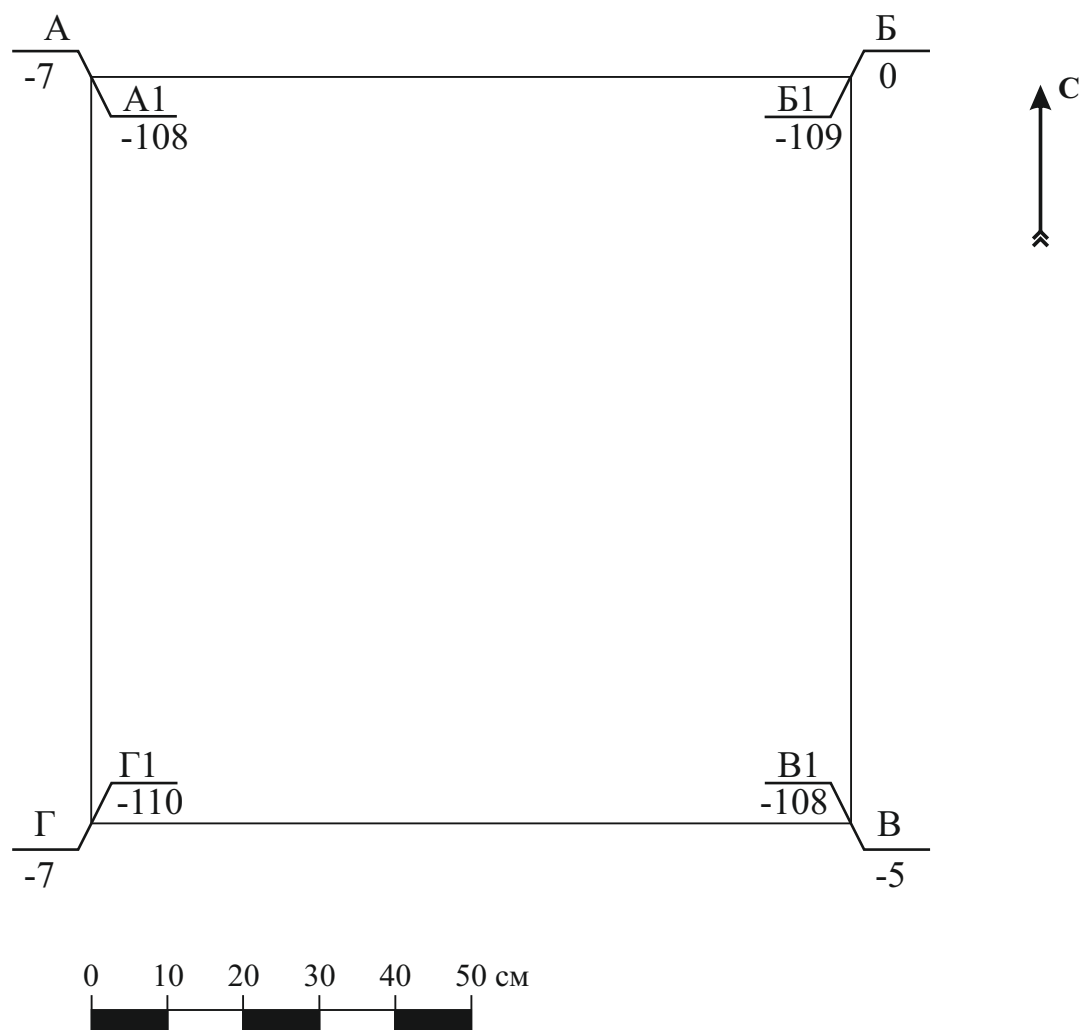
Илл. 638. Республика Татарстан. Муслюмовский район.
Шурф 102. Пласт 100–120. Поселение «Октава-1». Вид с З.



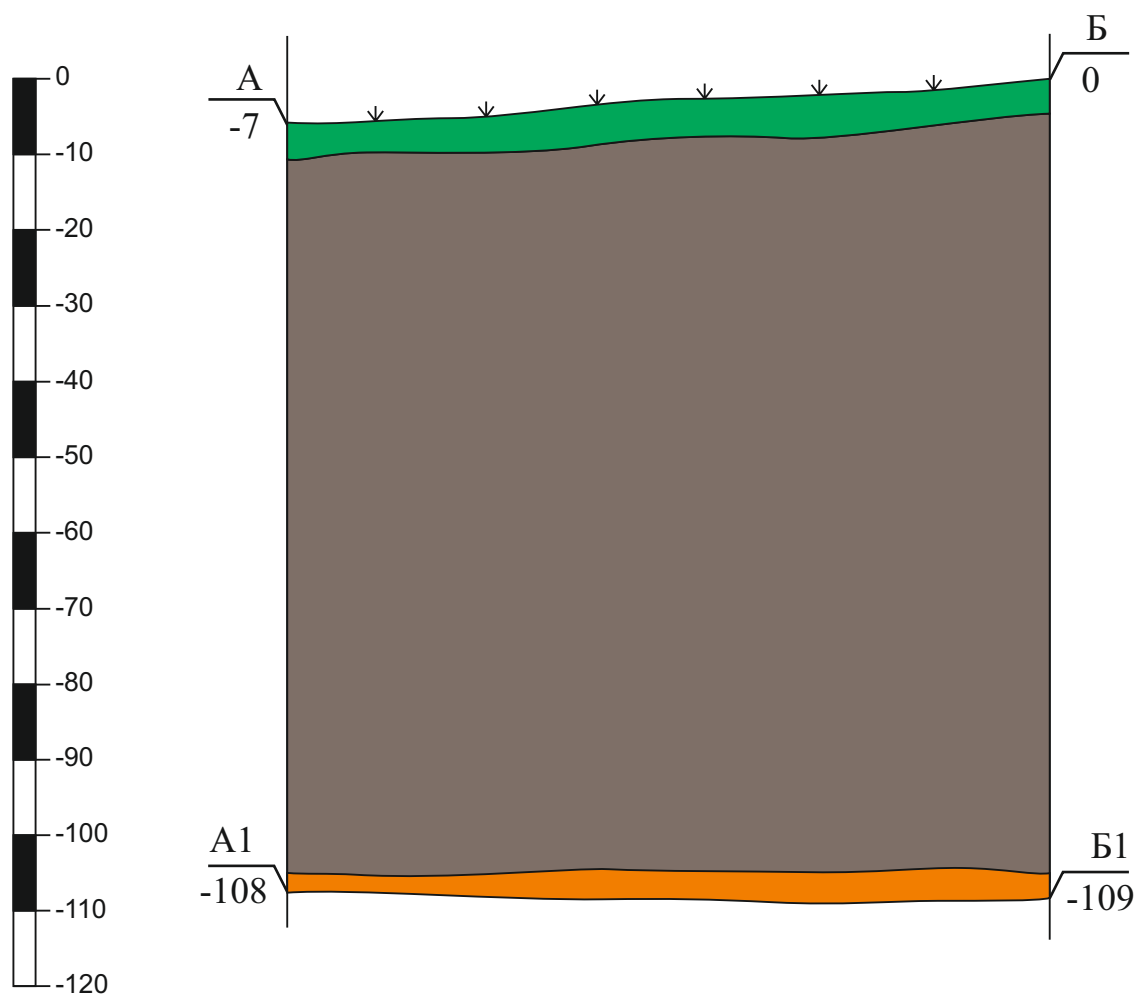
Илл. 639. Республика Татарстан. Муслюмовский район.
Шурф 102. Пласт 100–120. Поселение «Октава-1». Вид с С.



Илл. 640. Республика Татарстан. Муслюмовский район.
Шурф 102. Пласт 100–120. Поселение «Октава-1». Вид с В.



Илл. 641. Республика Татарстан. Муслюмовский район.
Шурф 102. Поселение «Октава-1». Пласт 100–120. План.



— дерн

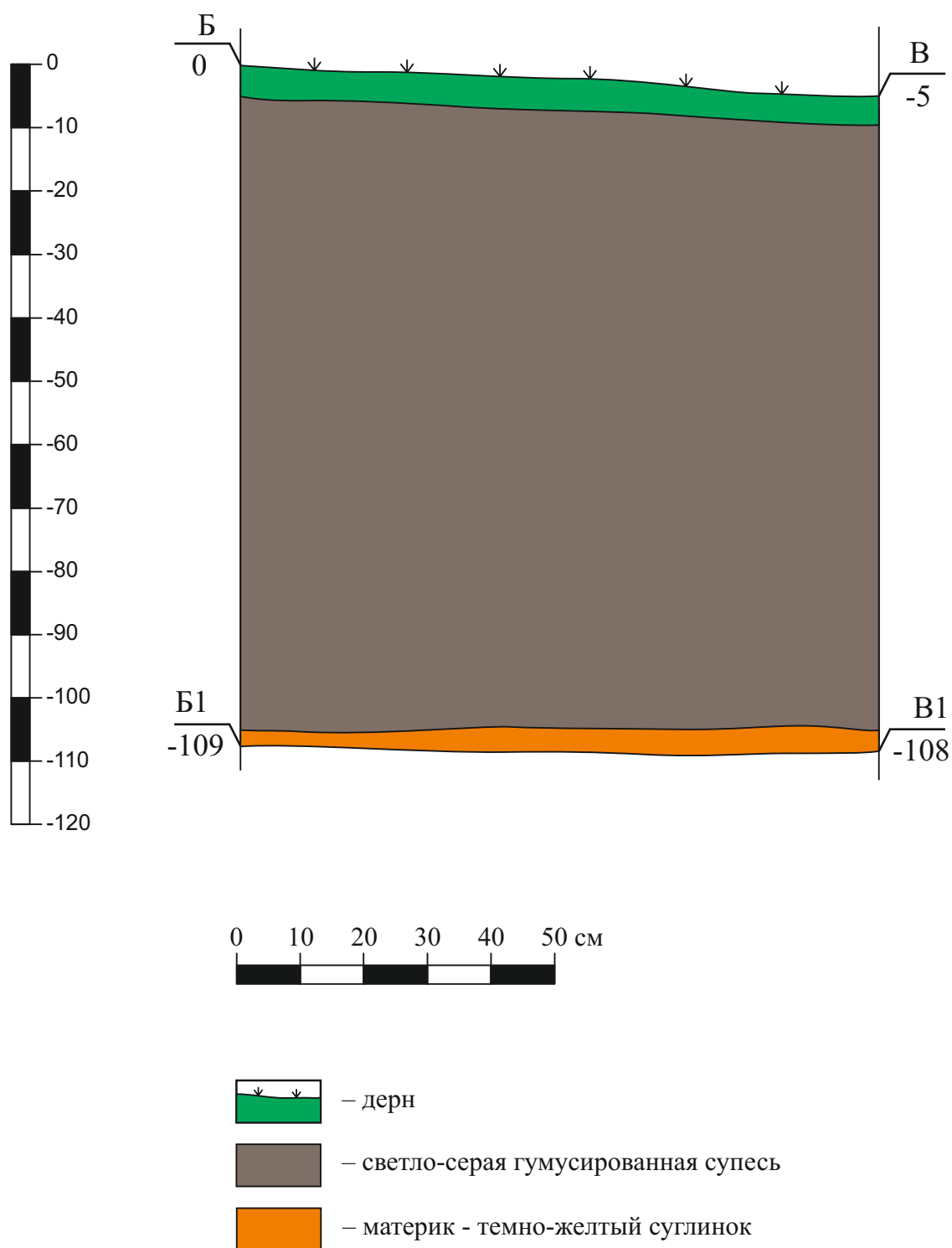


— светло-серая гумусированная супесь

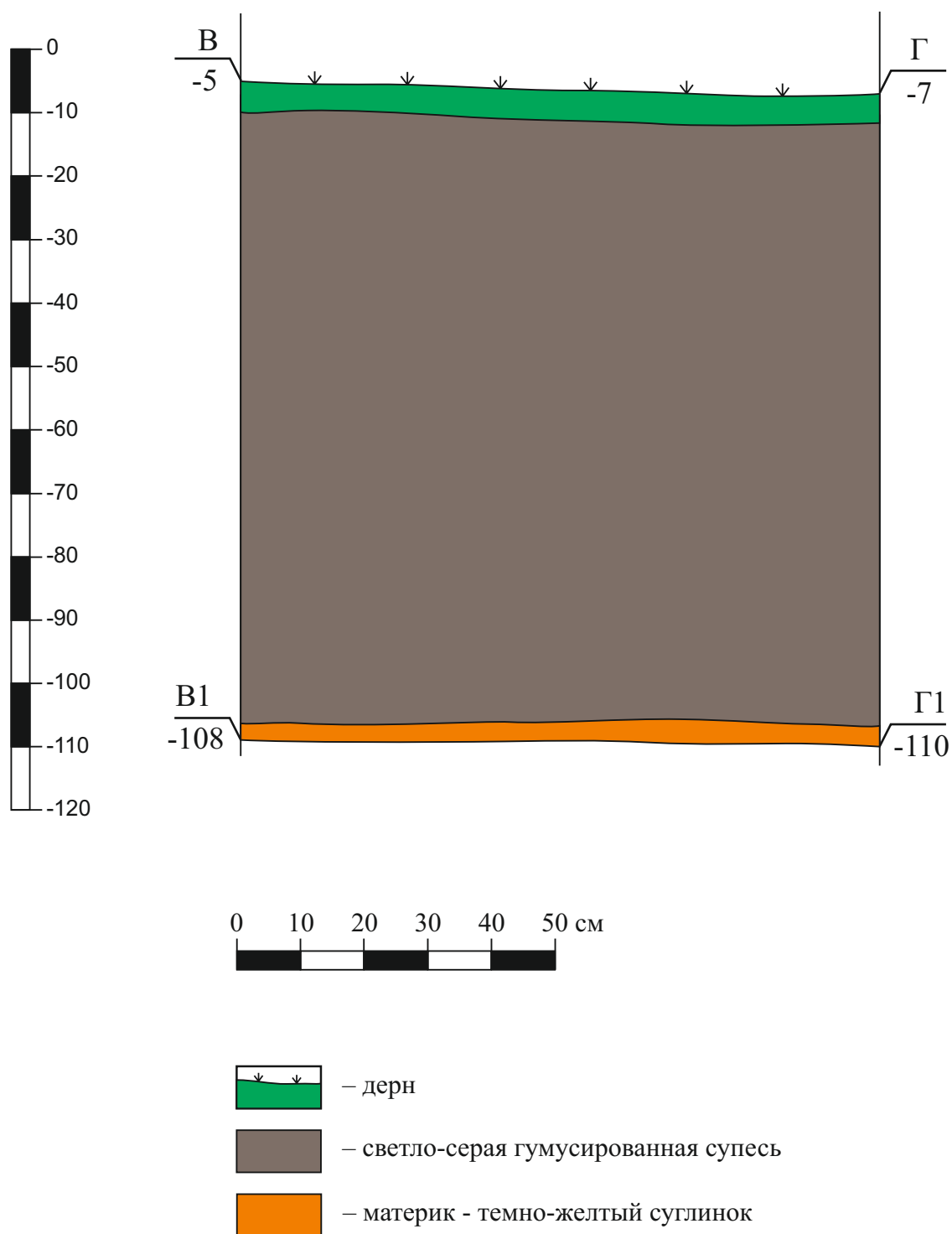


— материк - темно-желтый суглинок

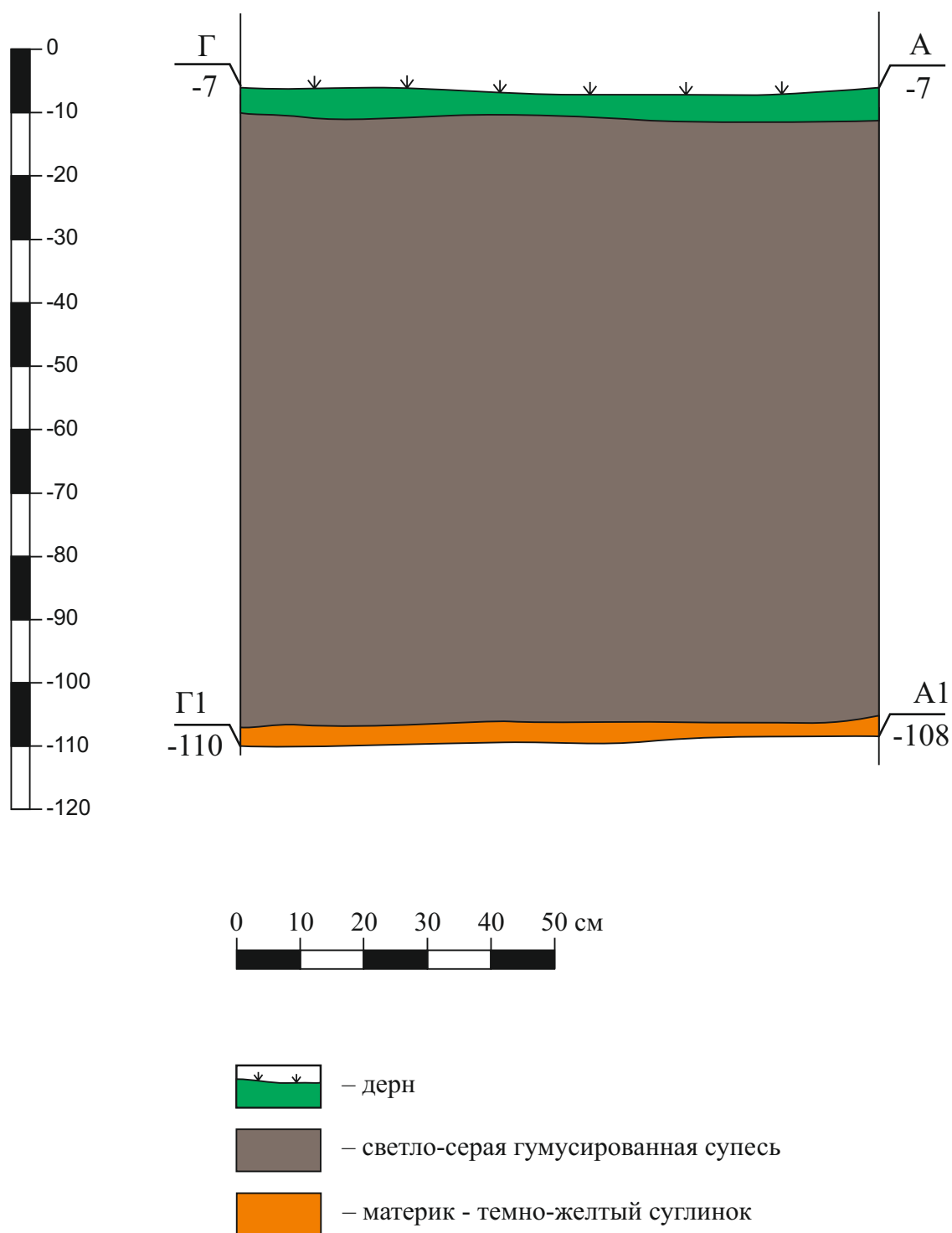
Илл. 642. Республика Татарстан. Муслюмовский район.
Шурф 102. Поселение «Октава-1». Северный борт. Стратиграфия.



Илл. 643. Республика Татарстан. Муслюмовский район.
Шурф 102. Поселение «Октава-1». Восточный борт. Стратиграфия.



Илл. 644. Республика Татарстан. Муслюмовский район.
Шурф 102. Поселение «Октава-1». Южный борт. Стратиграфия.



Илл. 645. Республика Татарстан. Муслюмовский район.
Шурф 102. Поселение «Октава-1». Западный борт. Стратиграфия.



Илл. 646. Республика Татарстан. Муслюмовский район.
Шурф 102. Поселение «Октава-1». Пласт 40–60.
Изделия абразивного действия (ракушечник). Материал из пласта. (№ 00 Полевой описи)



Илл. 647. Республика Татарстан. Муслюмовский район.
Шурф 102. Поселение «Октава-1». Пласт 40–60. Кости КРС. Материал из пласта.
(№ 00 Полевой описи)



Илл. 648. Республика Татарстан. Муслюмовский район.
Шурф 102 после рекультивации. Поселение «Октава-1». Вид с Ю.



Илл. 649. Республика Татарстан. Муслюмовский район.
Шурф 102а до начала работ. Поселение «Октава-1». Вид с Ю.



Илл. 650. Республика Татарстан. Муслюмовский район.
Шурф 102а. Пласт 0–20. Поселение «Октава-1». Вид с Ю.



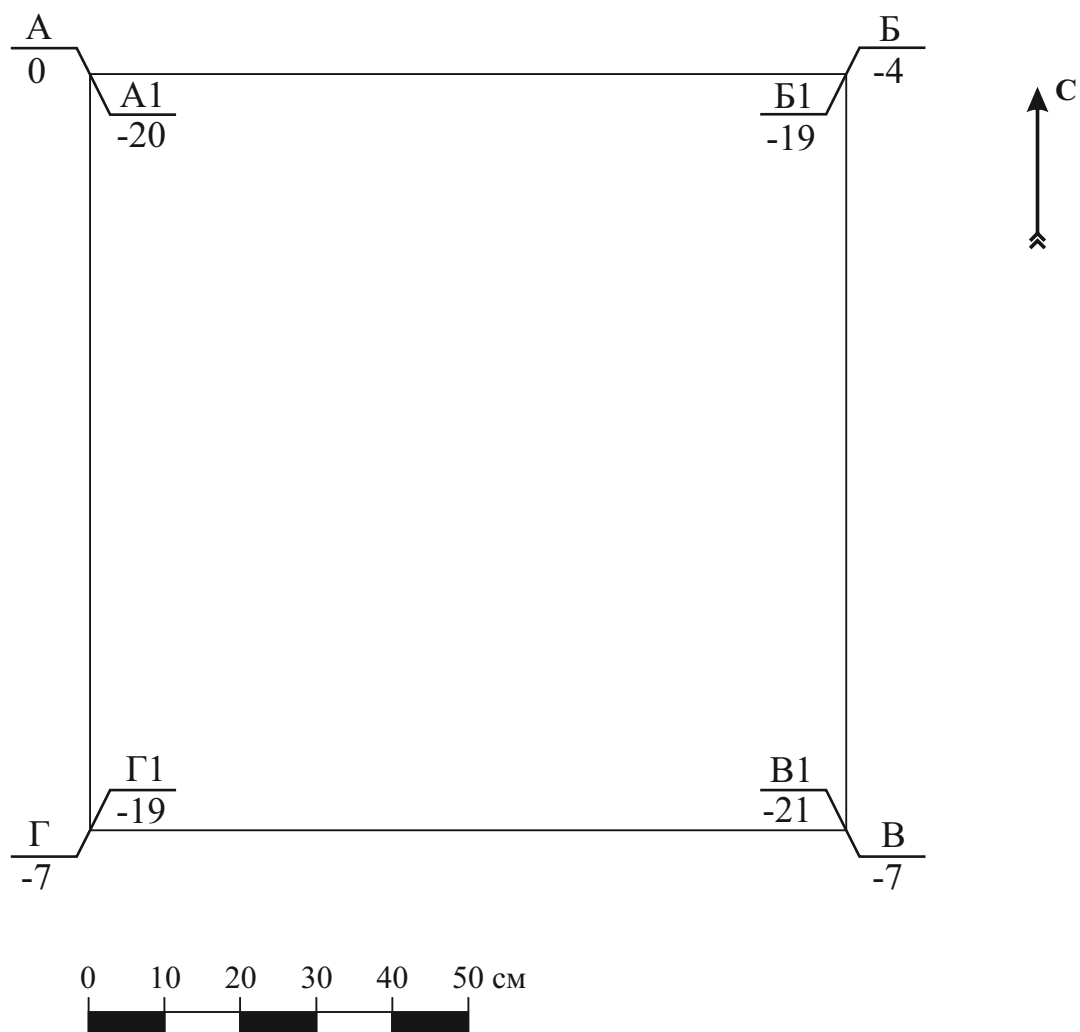
Илл. 651. Республика Татарстан. Муслюмовский район.
Шурф 102а. Пласт 0–20. Поселение «Октава-1». Вид с З.



Илл. 652. Республика Татарстан. Муслюмовский район.
Шурф 102а. Пласт 0–20. Поселение «Октава-1». Вид с С.



Илл. 653. Республика Татарстан. Муслюмовский район.
Шурф 102а. Пласт 0–20. Поселение «Октава-1». Вид с В.



Илл. 654. Республика Татарстан. Муслюмовский район.
Шурф 102а. Поселение «Октава-1». Пласт 0–20. План.



Илл. 655. Республика Татарстан. Муслюмовский район.
Шурф 102а. Пласт 20–40. Поселение «Октава-1». Вид с Ю.



Илл. 656. Республика Татарстан. Муслюмовский район.
Шурф 102а. Фрагменты керамического сосуда *in situ*.
Пласт 20–40. Поселение «Октава-1». Вид с Ю.



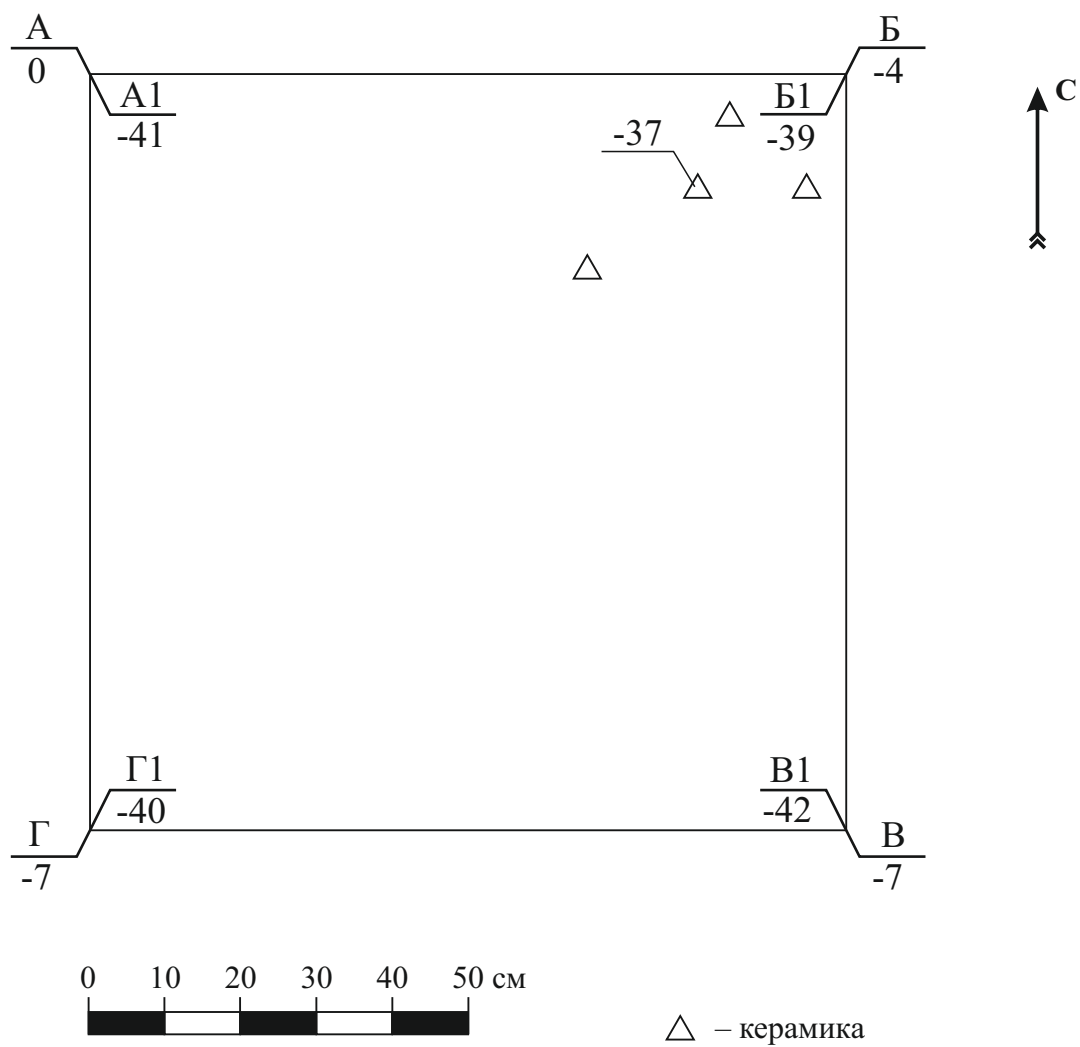
Илл. 657. Республика Татарстан. Муслюмовский район.
Шурф 102а. Пласт 20–40. Поселение «Октава-1». Вид с З.



Илл. 658. Республика Татарстан. Муслюмовский район.
Шурф 102а. Пласт 20–40. Поселение «Октава-1». Вид с С.



Илл. 659. Республика Татарстан. Муслюмовский район.
Шурф 102а. Пласт 20–40. Поселение «Октава-1». Вид с В.



Илл. 660. Республика Татарстан. Муслюмовский район.
Шурф 102а. Поселение «Октава-1». Пласт 20–40. План.



Илл. 661. Республика Татарстан. Муслюмовский район.
Шурф 102а. Поселение «Октава-1». Пласт 20–40. Фрагменты керамического сосуда.
Материал из пласта. (№ 00 Полевой описи)



Илл. 662. Республика Татарстан. Муслюмовский район.
Шурф 102а. Пласт 40–60. Поселение «Октава-1» Вид с Ю.



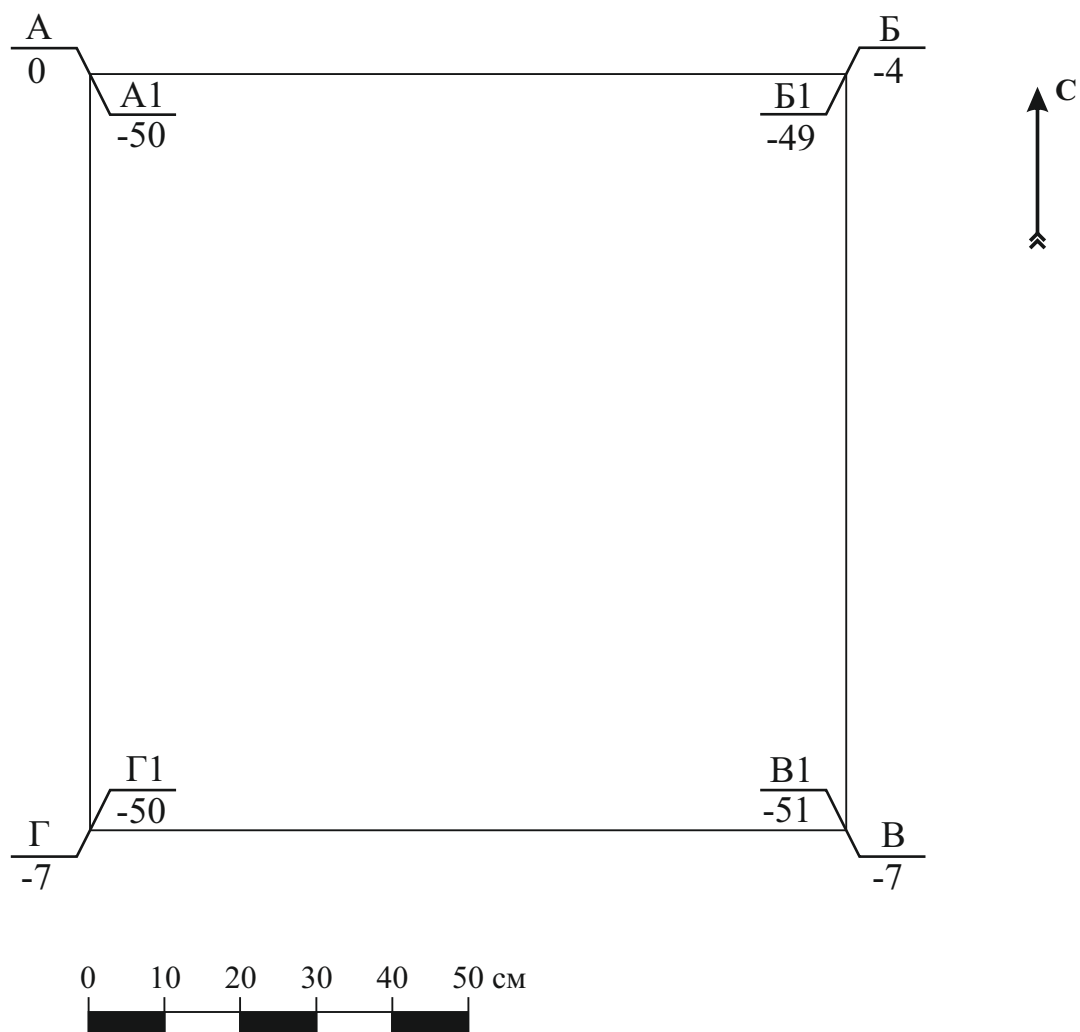
Илл. 663. Республика Татарстан. Муслюмовский район.
Шурф 102а. Пласт 40–60. Поселение «Октава-1» Вид с З.



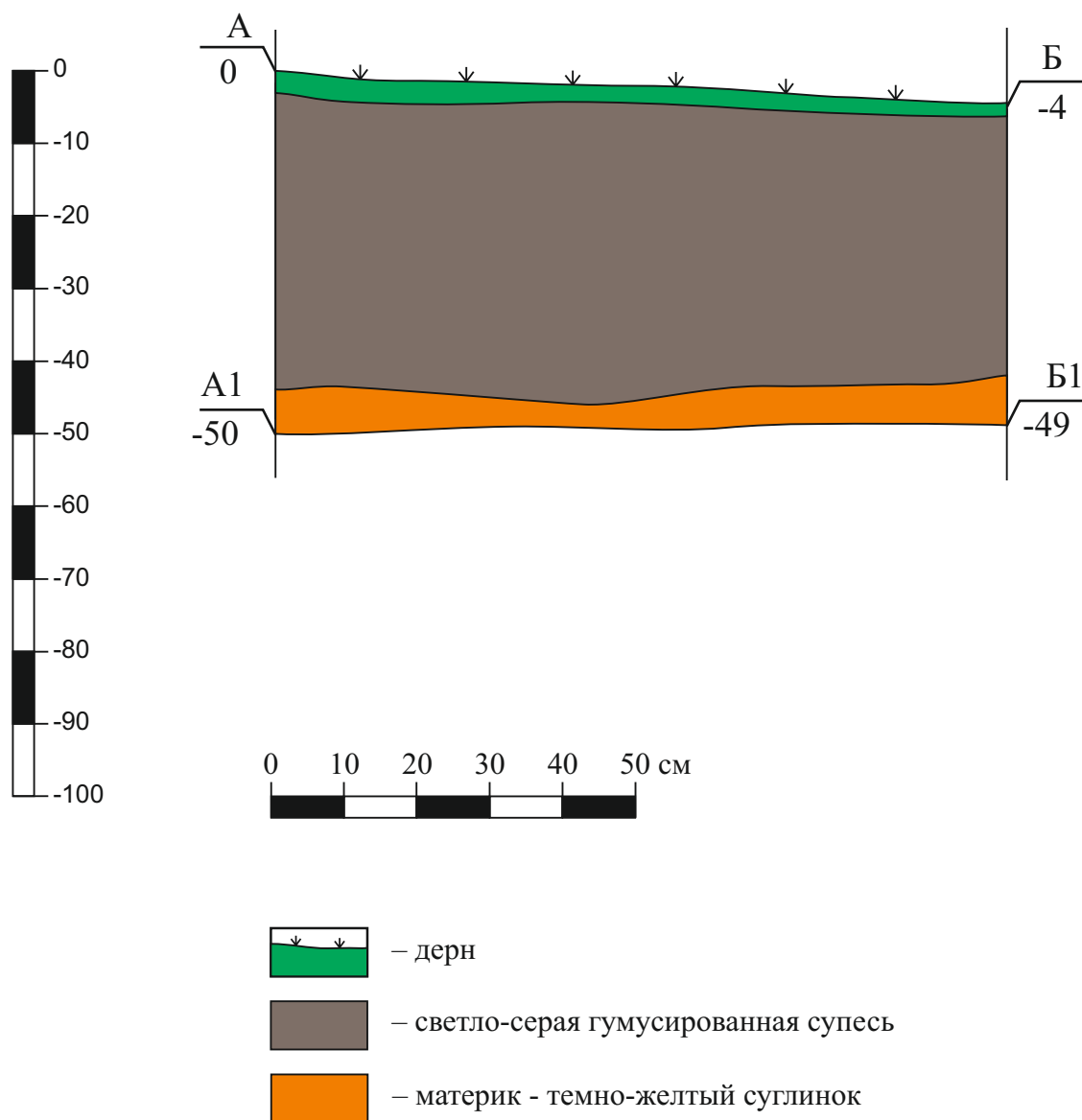
Илл. 664. Республика Татарстан. Муслюмовский район.
Шурф 102а. Пласт 40–60. Поселение «Октава-1» Вид с С.



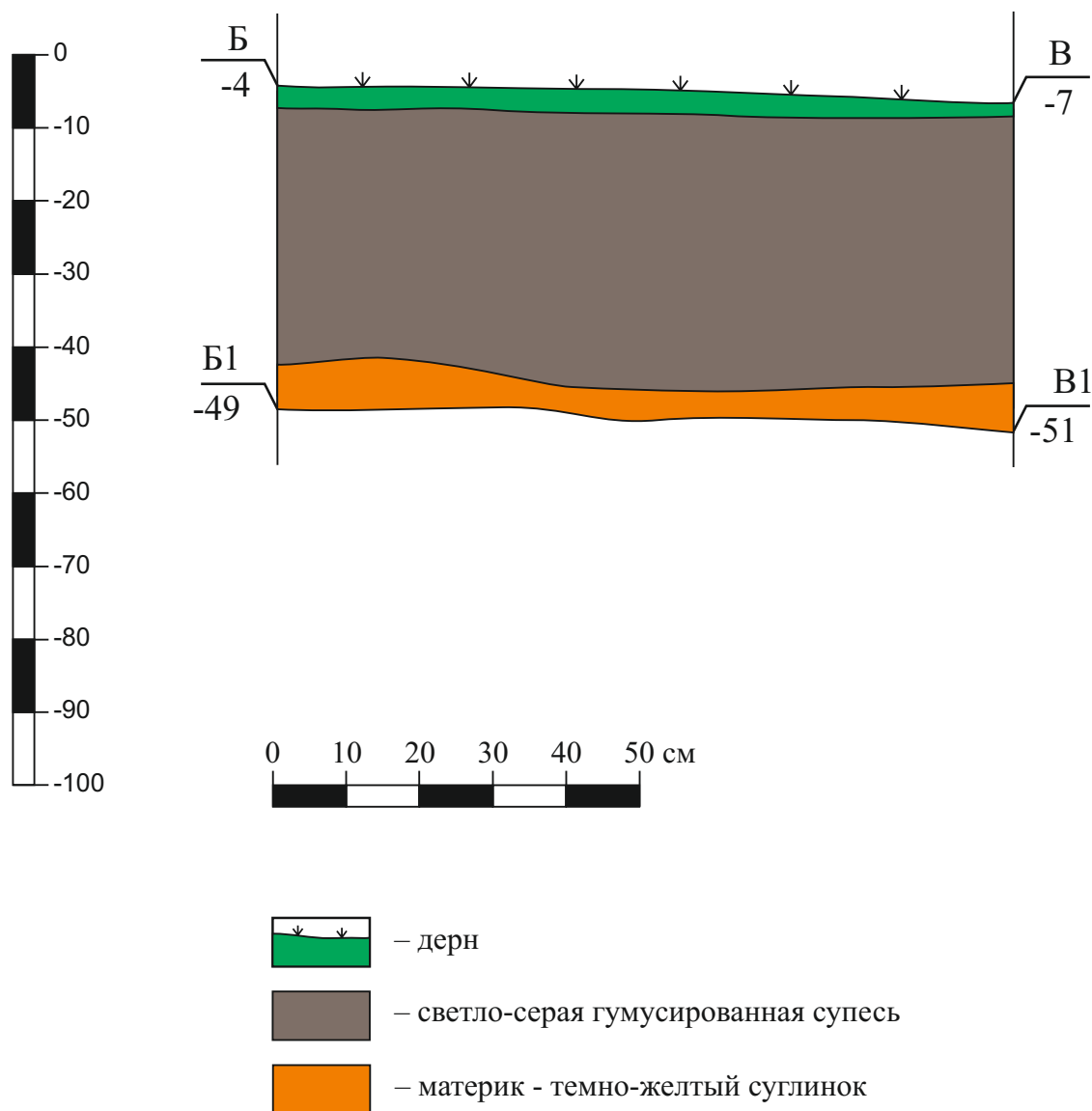
Илл. 665. Республика Татарстан. Муслюмовский район.
Шурф 102а. Пласт 40–60. Поселение «Октава-1» Вид с В.



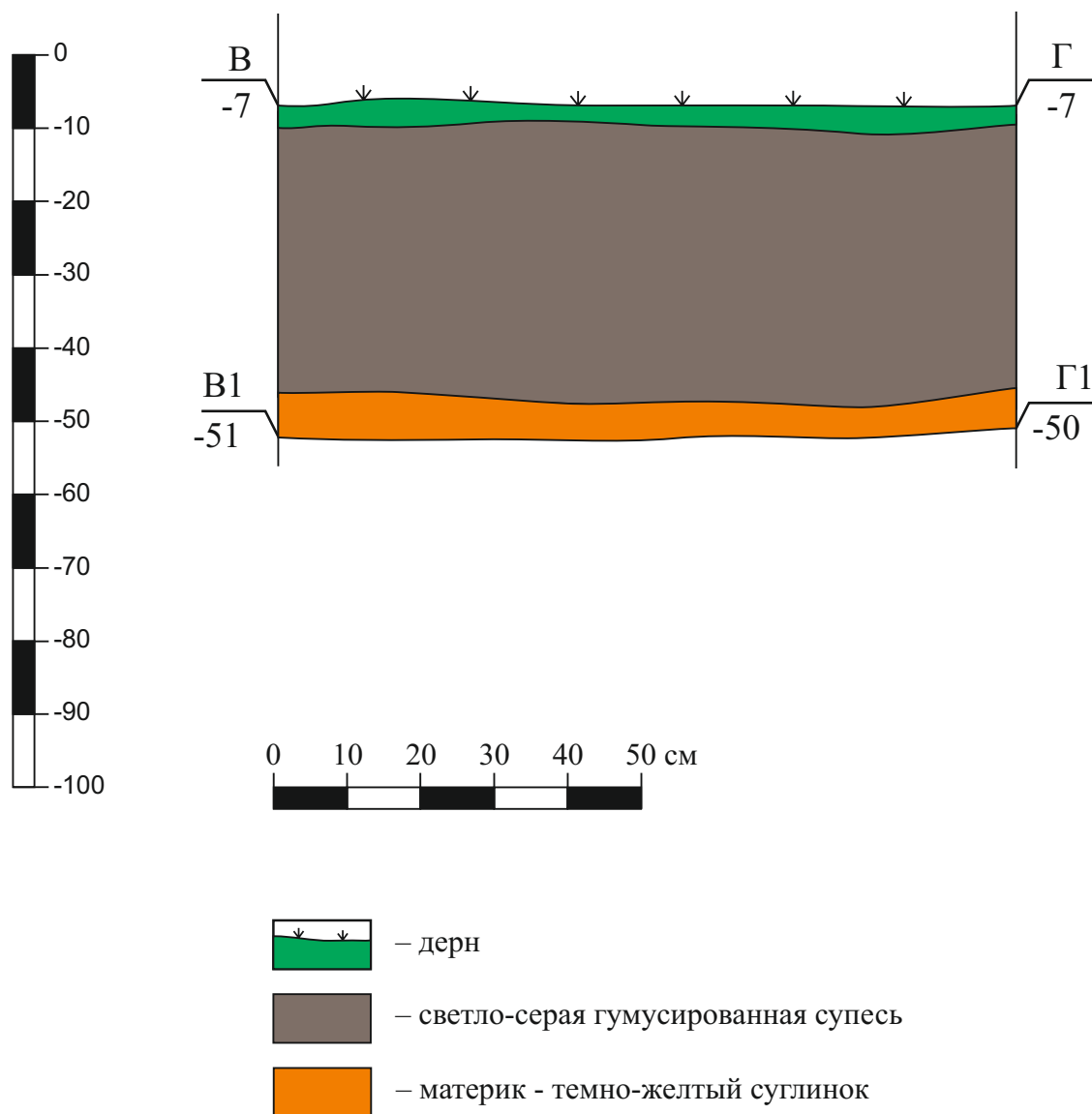
Илл. 666. Республика Татарстан. Муслюмовский район.
Шурф 102а. Поселение «Октава-1». Пласт 40–60. План.



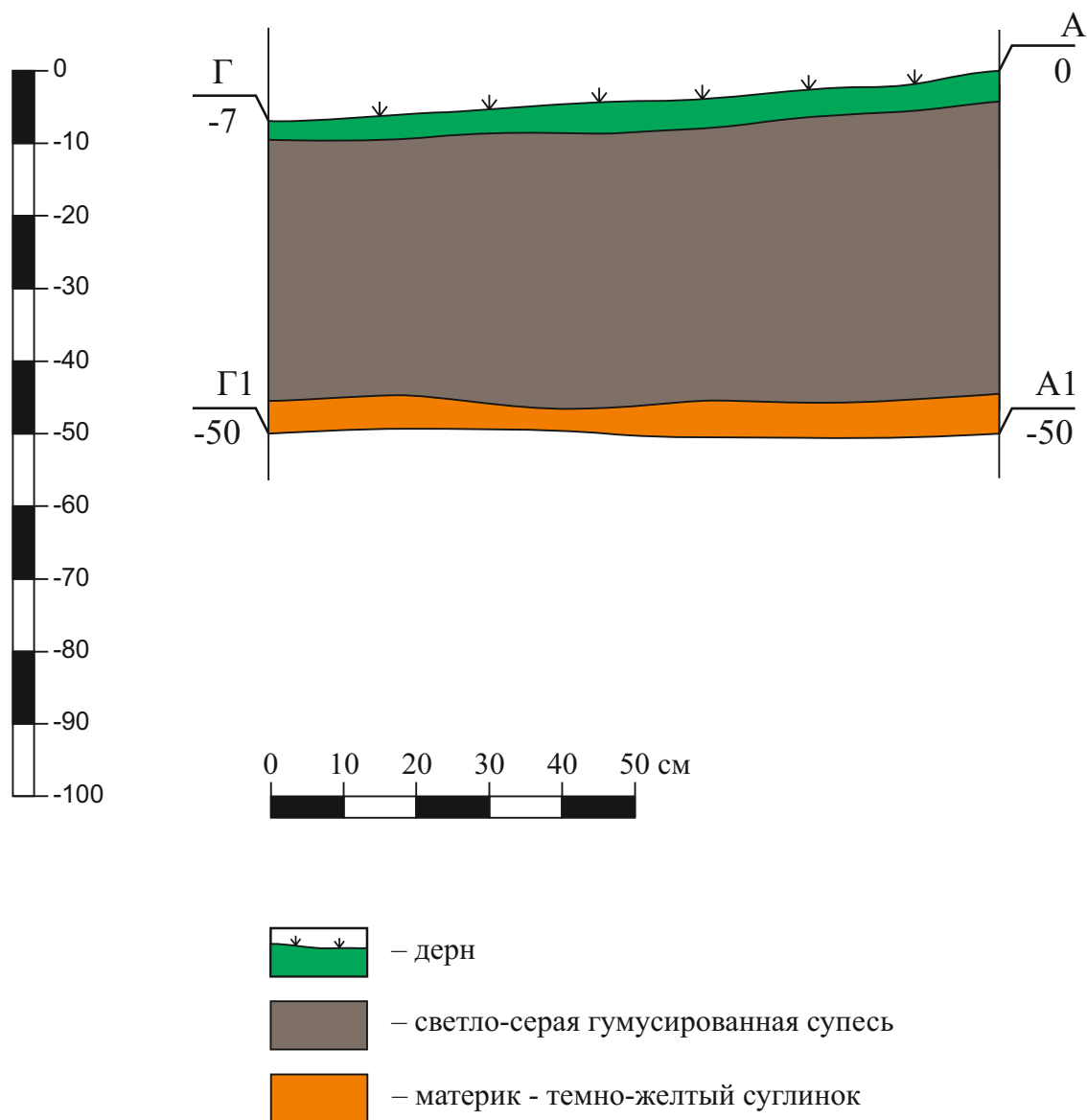
Илл. 667. Республика Татарстан. Муслюмовский район.
Шурф 102а. Поселение «Октава-1». Северный борт. Стратиграфия.



Илл. 668. Республика Татарстан. Муслюмовский район.
Шурф 102а. Поселение «Октава-1». Восточный борт. Стратиграфия.



Илл. 669. Республика Татарстан. Муслюмовский район.
Шурф 102а. Поселение «Октава-1». Южный борт. Стратиграфия.



Илл. 670. Республика Татарстан. Муслюмовский район.
Шурф 102а. Поселение «Октава-1». Западный борт. Стратиграфия.



Илл. 671. Республика Татарстан. Муслюмовский район.
Шурф 102а после рекультивации. Поселение «Октава-1». Вид с Ю.



Илл. 672. Республика Татарстан. Муслюмовский район.
Шурф 1026 до начала работ. Поселение «Октава-1». Вид с Ю.



Илл. 673. Республика Татарстан. Муслюмовский район.
Шурф 1026. Пласт 0–20. Поселение «Октава-1». Вид с Ю.



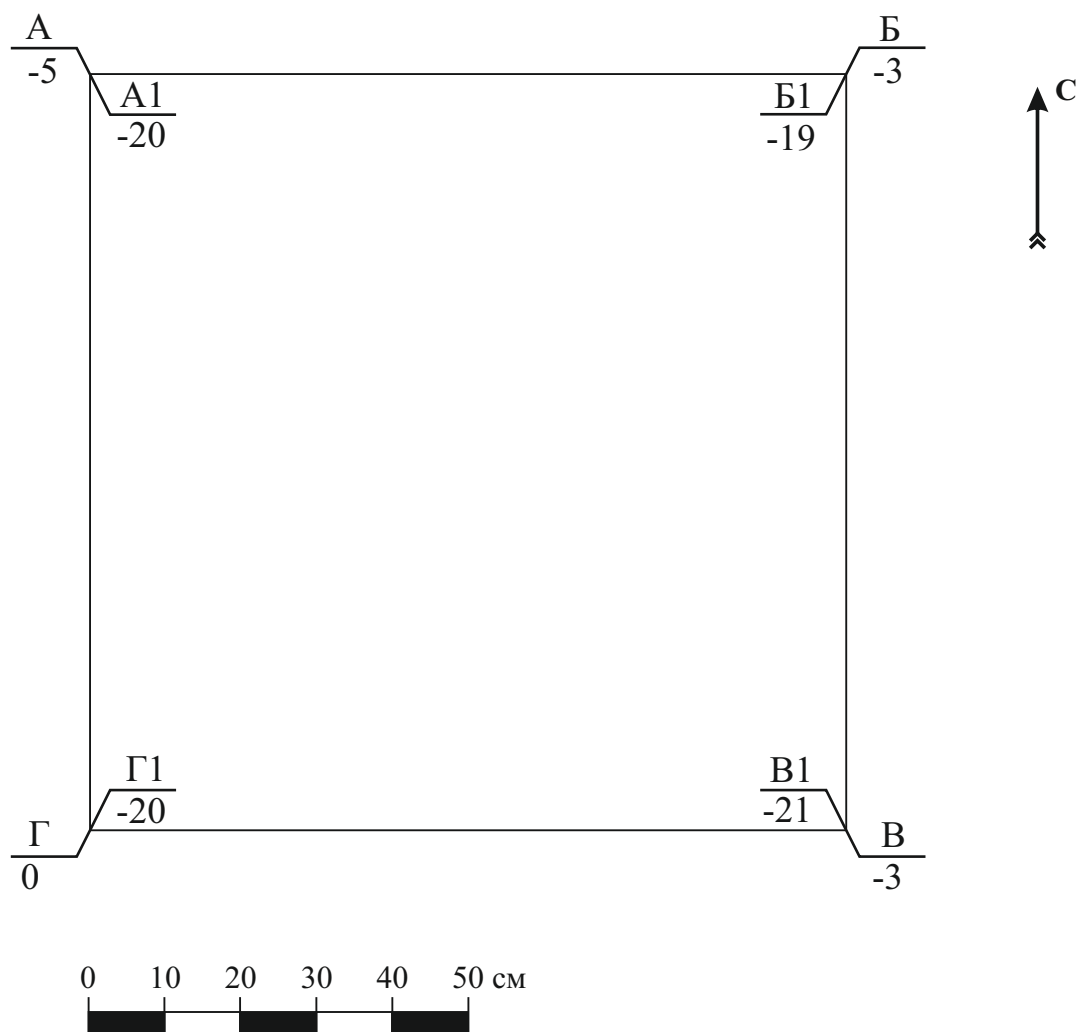
Илл. 674. Республика Татарстан. Муслюмовский район.
Шурф 1026. Пласт 0–20. Поселение «Октава-1». Вид с З.



Илл. 675. Республика Татарстан. Муслюмовский район.
Шурф 1026. Пласт 0–20. Поселение «Октава-1». Вид с С.



Илл. 676. Республика Татарстан. Муслюмовский район.
Шурф 1026. Пласт 0–20. Поселение «Октава-1». Вид с В.



Илл. 677. Республика Татарстан. Муслюмовский район.
Шурф 1026. Поселение «Октава-1». Пласт 0–20. План.



Илл. 678. Республика Татарстан. Муслюмовский район.
Шурф 1026. Пласт 20–40. Поселение «Октава-1». Вид с Ю.



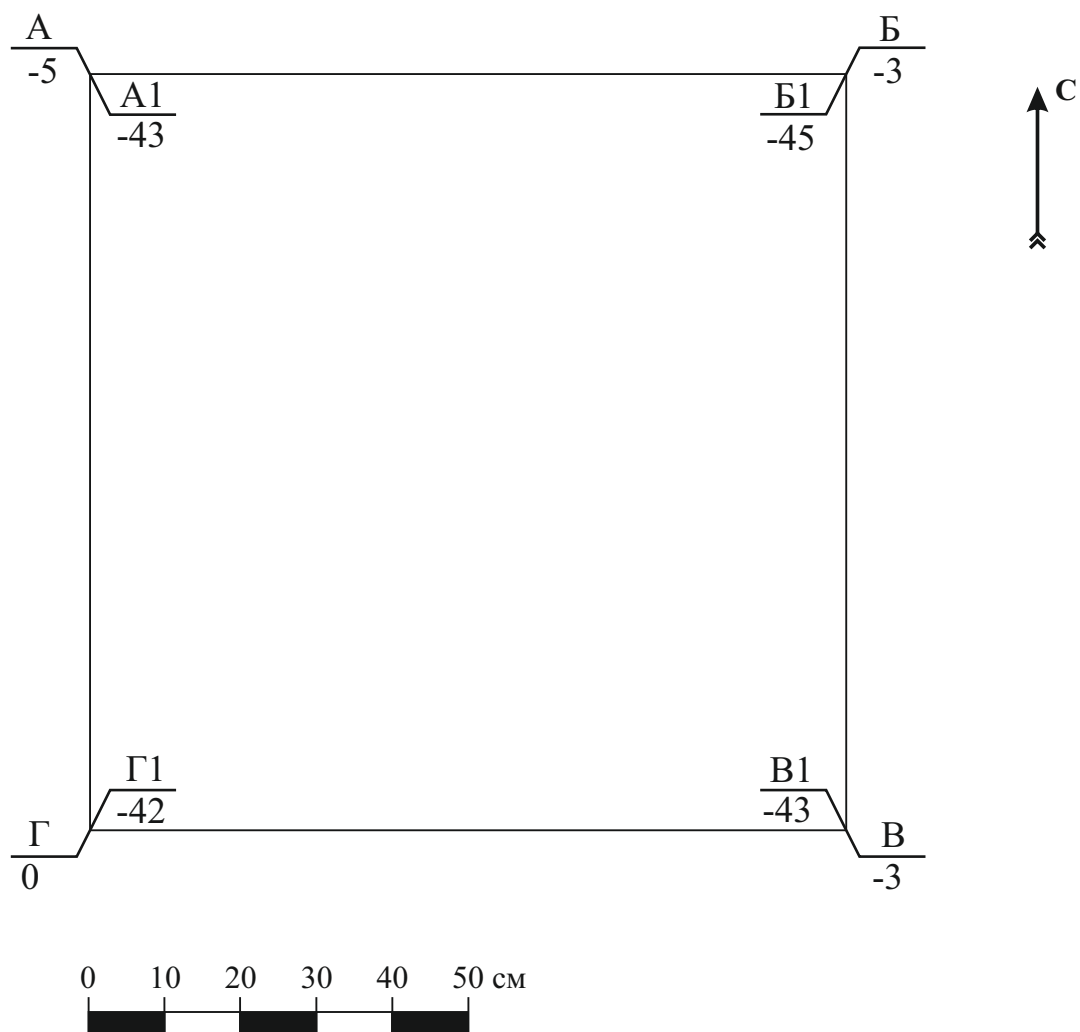
Илл. 679. Республика Татарстан. Муслюмовский район.
Шурф 1026. Пласт 20–40. Поселение «Октава-1». Вид с З.



Илл. 680. Республика Татарстан. Муслюмовский район.
Шурф 1026. Пласт 20–40. Поселение «Октава-1». Вид с С.



Илл. 681. Республика Татарстан. Муслюмовский район.
Шурф 1026. Пласт 20–40. Поселение «Октава-1». Вид с В.



Илл. 682. Республика Татарстан. Муслюмовский район.
Шурф 102б. Поселение «Октава-1». Пласт 20–40. План.



Илл. 683. Республика Татарстан. Муслюмовский район.
Шурф 1026. Пласт 40–60. Поселение «Октава-1». Вид с Ю.



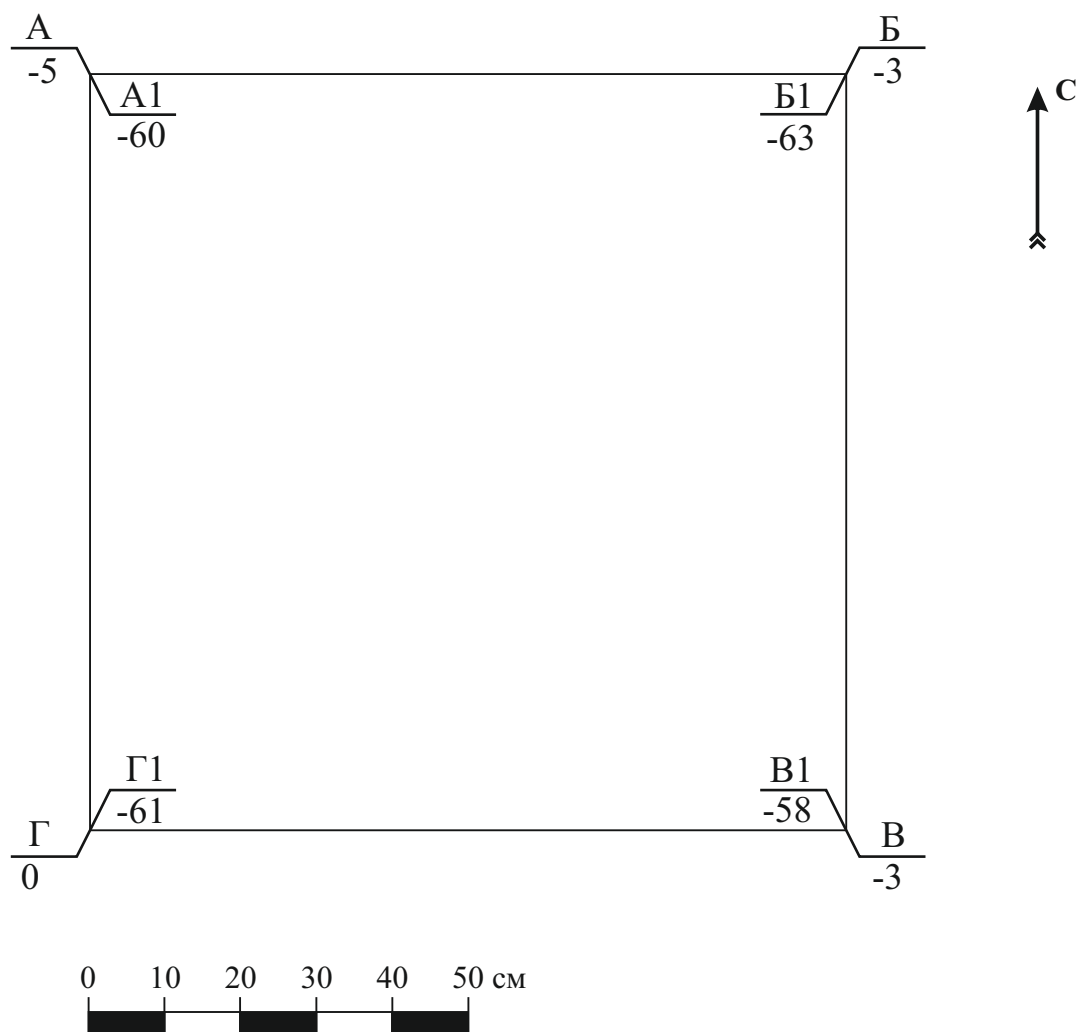
Илл. 684. Республика Татарстан. Муслюмовский район.
Шурф 1026. Пласт 40–60. Поселение «Октава-1». Вид с З.



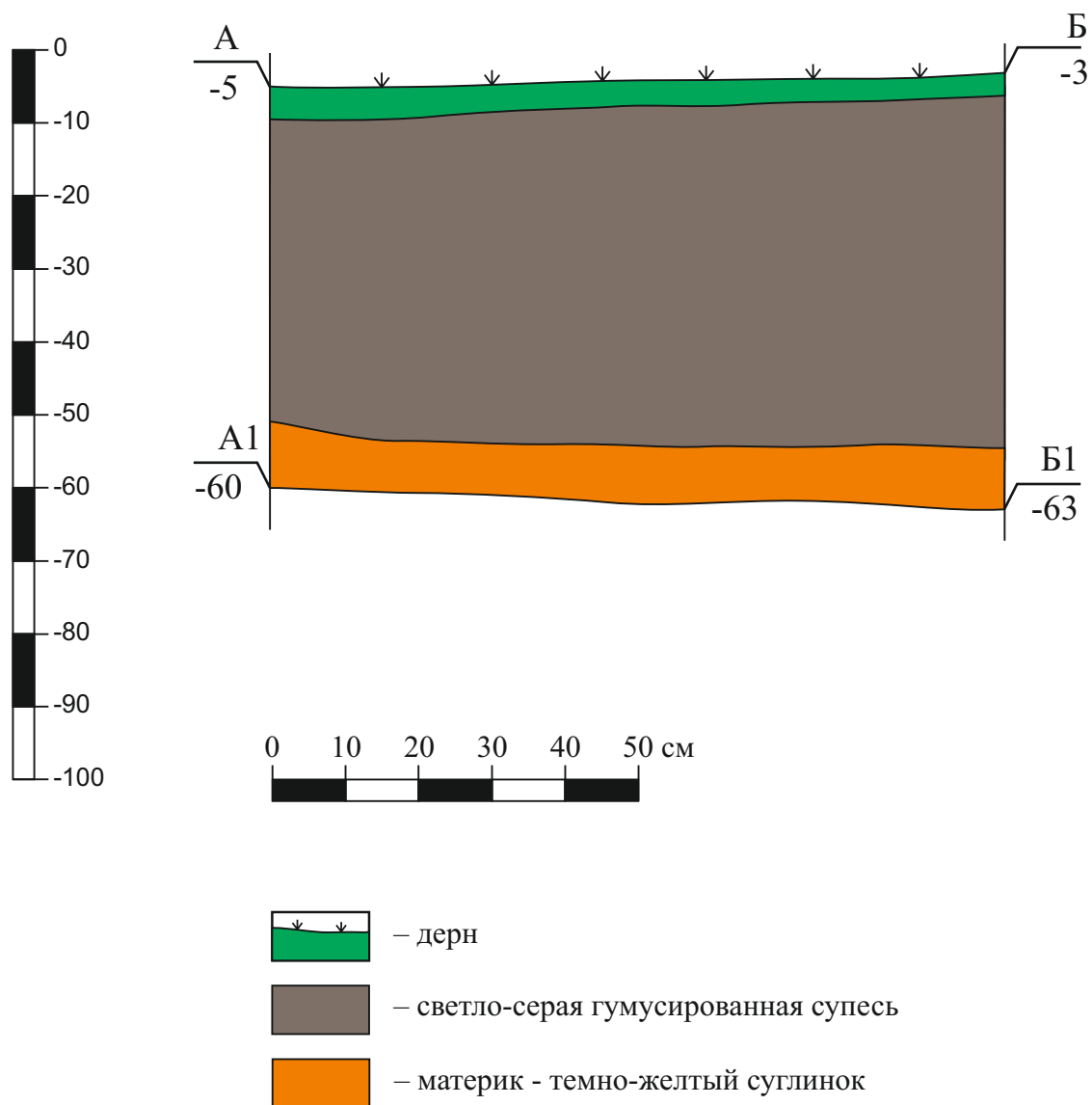
Илл. 685. Республика Татарстан. Муслюмовский район.
Шурф 102б. Пласт 40–60. Поселение «Октава-1». Вид с С.



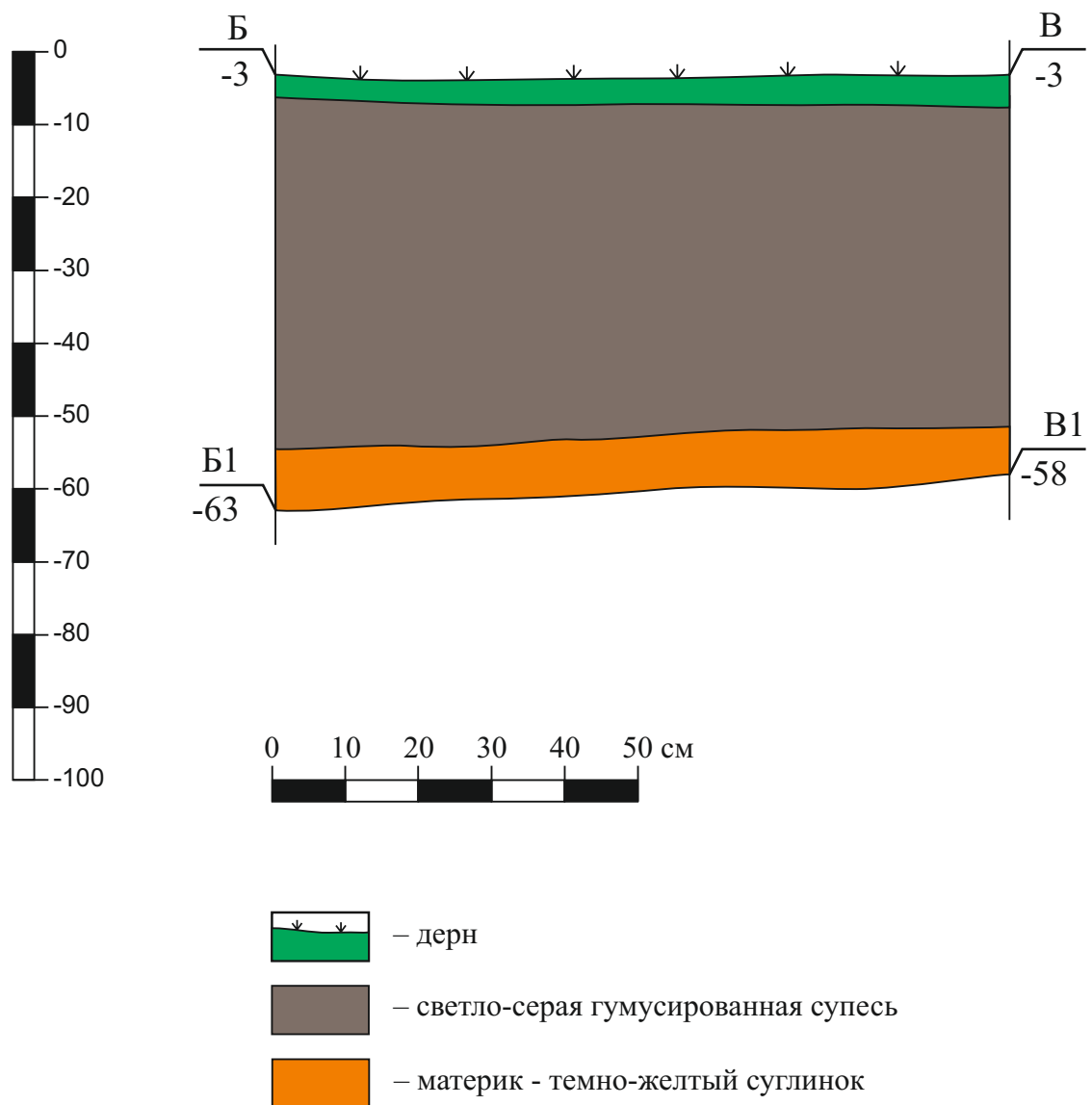
Илл. 686. Республика Татарстан. Муслюмовский район.
Шурф 102б. Пласт 40–60. Поселение «Октава-1». Вид с В.



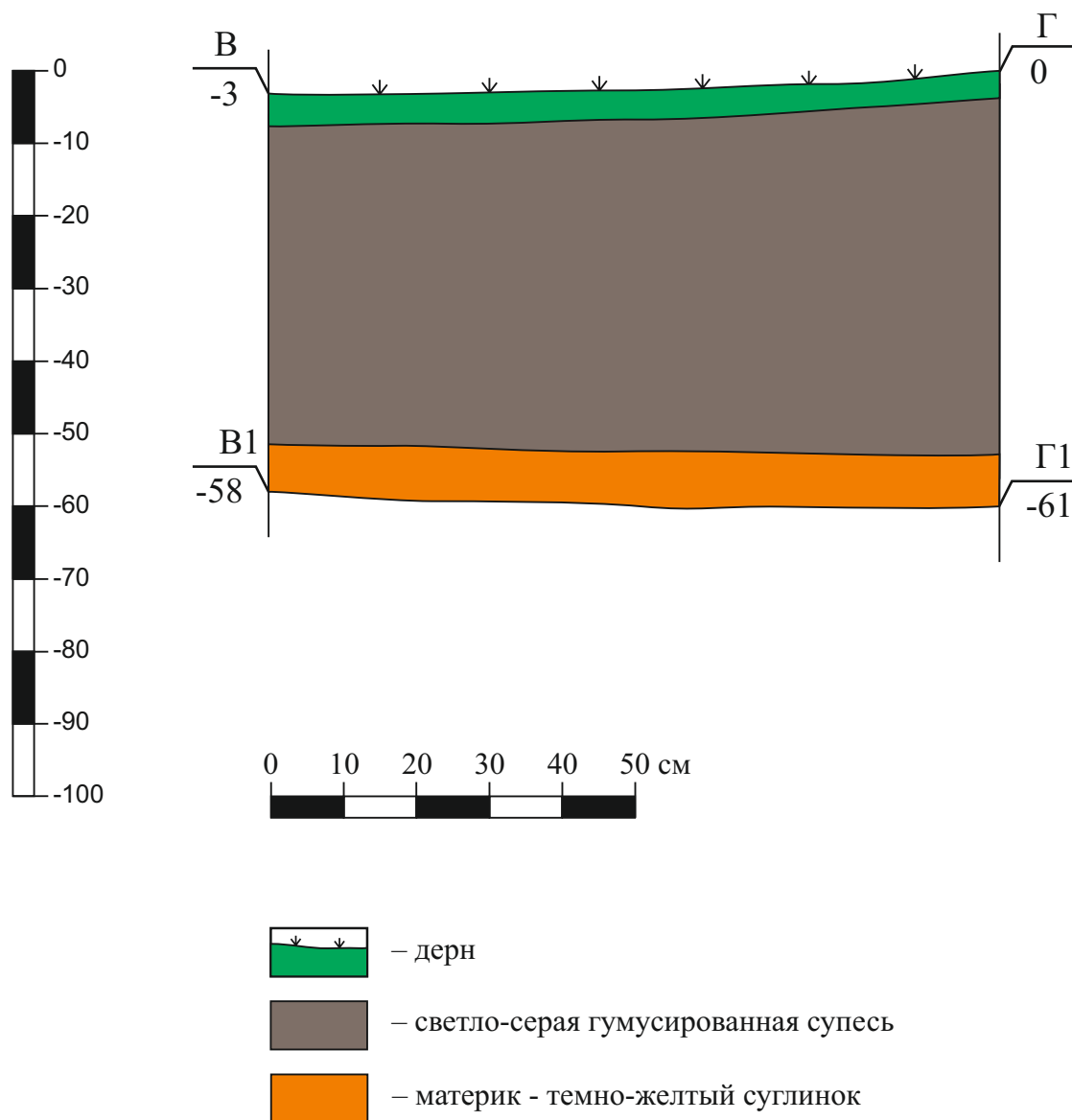
Илл. 687. Республика Татарстан. Муслюмовский район.
Шурф 1026. Поселение «Октава-1». Пласт 40–60. План.



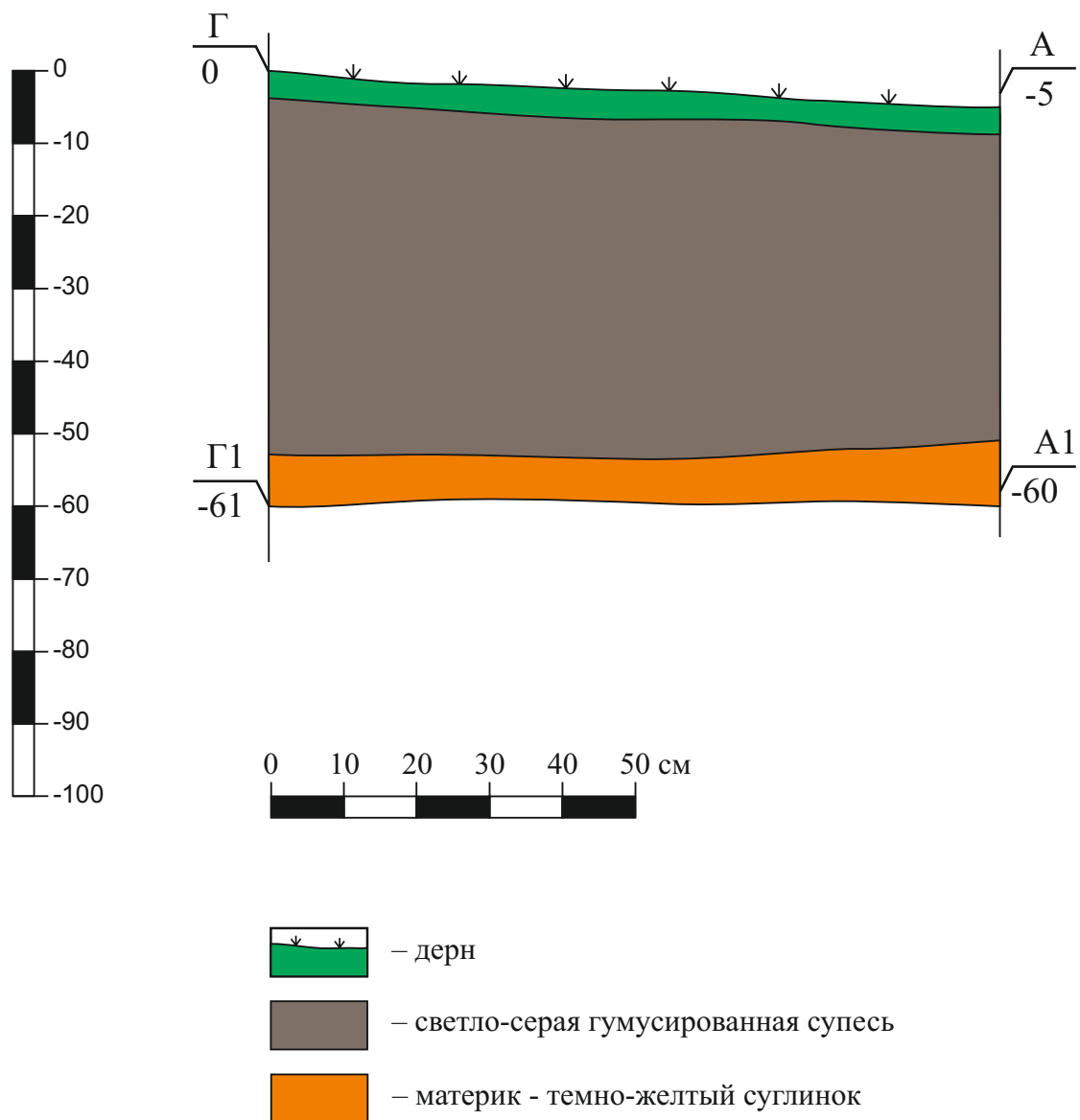
Илл. 688. Республика Татарстан. Муслюмовский район.
Шурф 1026. Поселение «Октава-1». Северный борт. Стратиграфия.



Илл. 689. Республика Татарстан. Муслюмовский район.
Шурф 1026. Поселение «Октава-1». Восточный борт. Стратиграфия.



Илл. 690. Республика Татарстан. Муслюмовский район.
Шурф 1026. Поселение «Октава-1». Южный борт. Стратиграфия.



Илл. 691. Республика Татарстан. Муслюмовский район.
Шурф 1026. Поселение «Октава-1». Западный борт. Стратиграфия.



Илл. 692. Республика Татарстан. Муслюмовский район.
Шурф 102б после рекультивации. Поселение «Октава-1». Вид с Ю.



Илл. 693. Республика Татарстан. Муслюмовский район.
Шурф 102в до начала работ. Поселение «Октава-1». Вид с Ю.



Илл. 694. Республика Татарстан. Муслюмовский район.
Шурф 102в. Пласт 20–40. Поселение «Октава-1». Вид с Ю.



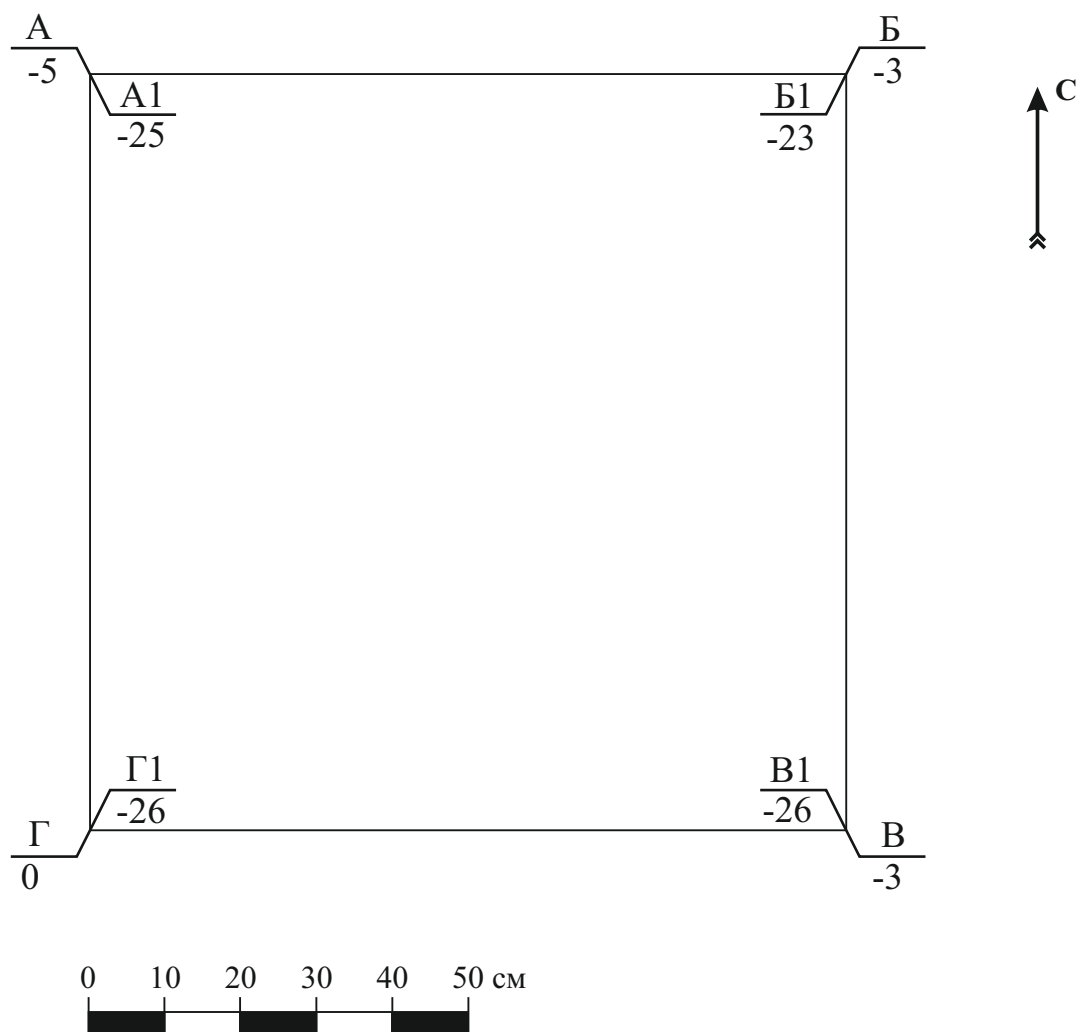
Илл. 695. Республика Татарстан. Муслюмовский район.
Шурф 102в. Пласт 20–40. Поселение «Октава-1». Вид с З.



Илл. 696. Республика Татарстан. Муслюмовский район.
Шурф 102в. Пласт 20–40. Поселение «Октава-1». Вид с С.



Илл. 697. Республика Татарстан. Муслюмовский район.
Шурф 102в. Пласт 20–40. Поселение «Октава-1». Вид с В.



Илл. 698. Республика Татарстан. Муслюмовский район.
Шурф 102в. Поселение «Октава-1». Пласт 20–40. План.



Илл. 699. Республика Татарстан. Муслюмовский район.
Шурф 102в. Пласт 40–60. Поселение «Октава-1». Вид с Ю.



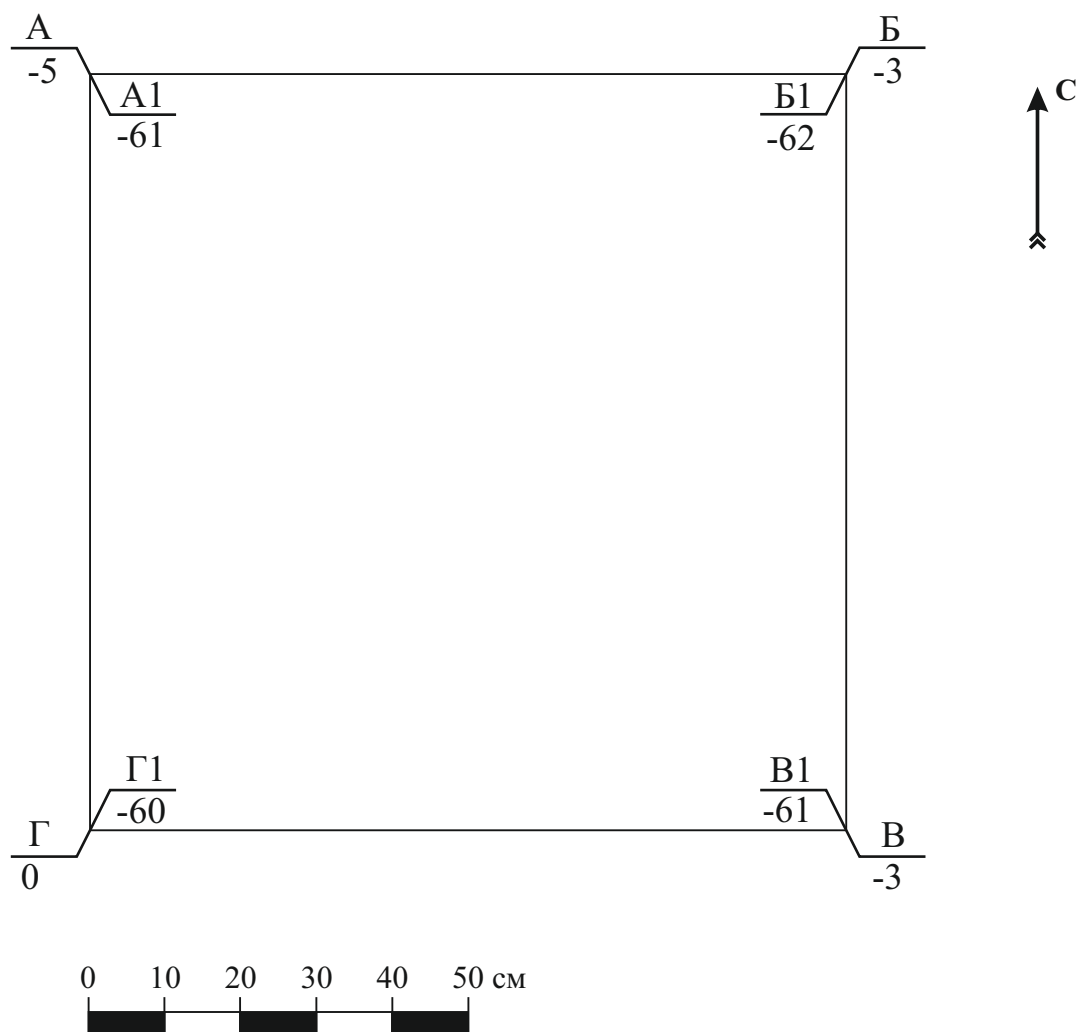
Илл. 700. Республика Татарстан. Муслюмовский район.
Шурф 102в. Пласт 40–60. Поселение «Октава-1». Вид с З.



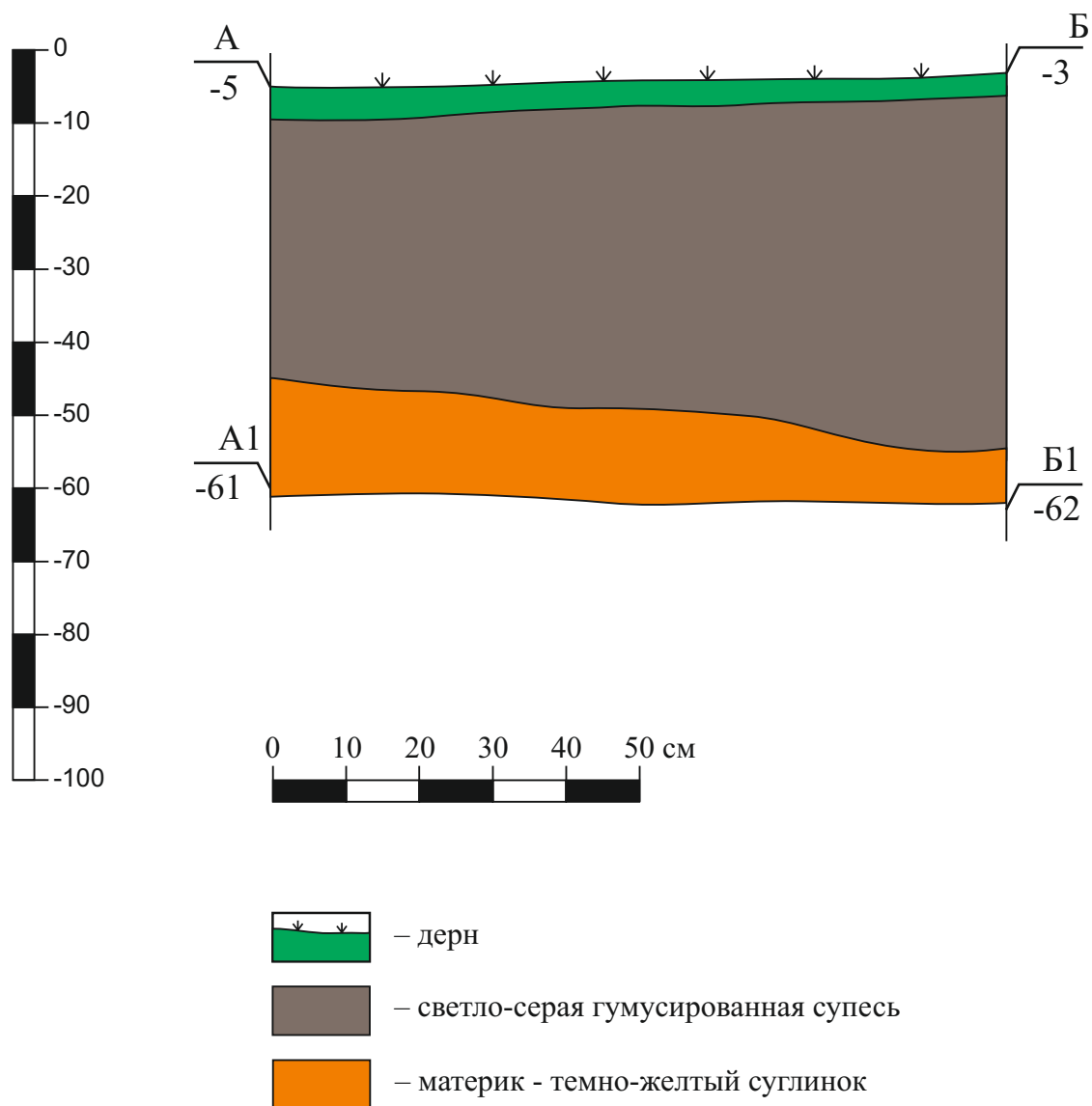
Илл. 701. Республика Татарстан. Муслюмовский район.
Шурф 102в. Пласт 40–60. Поселение «Октава-1». Вид с С.



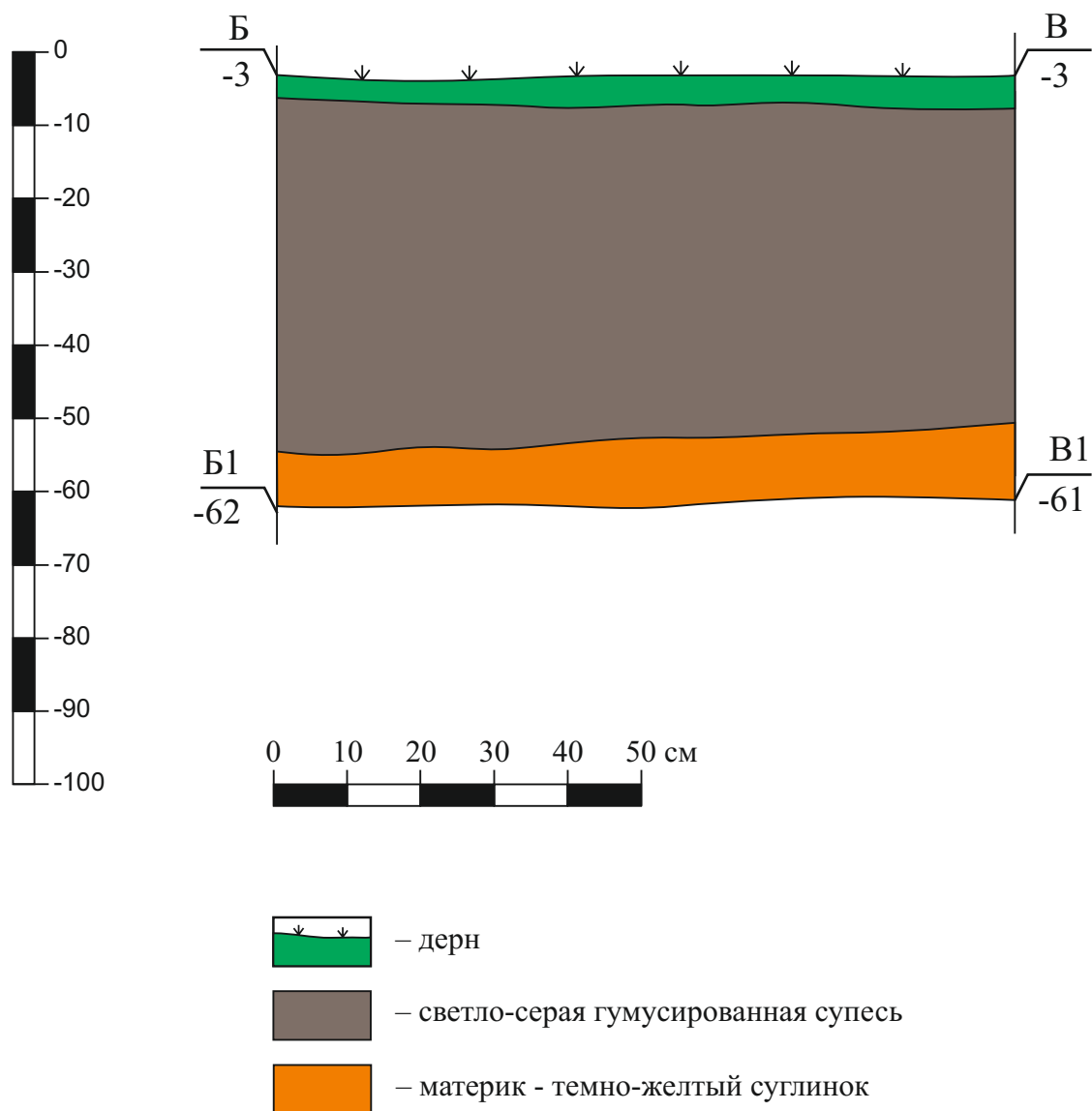
Илл. 702. Республика Татарстан. Муслюмовский район.
Шурф 102в. Пласт 40–60. Поселение «Октава-1». Вид с В.



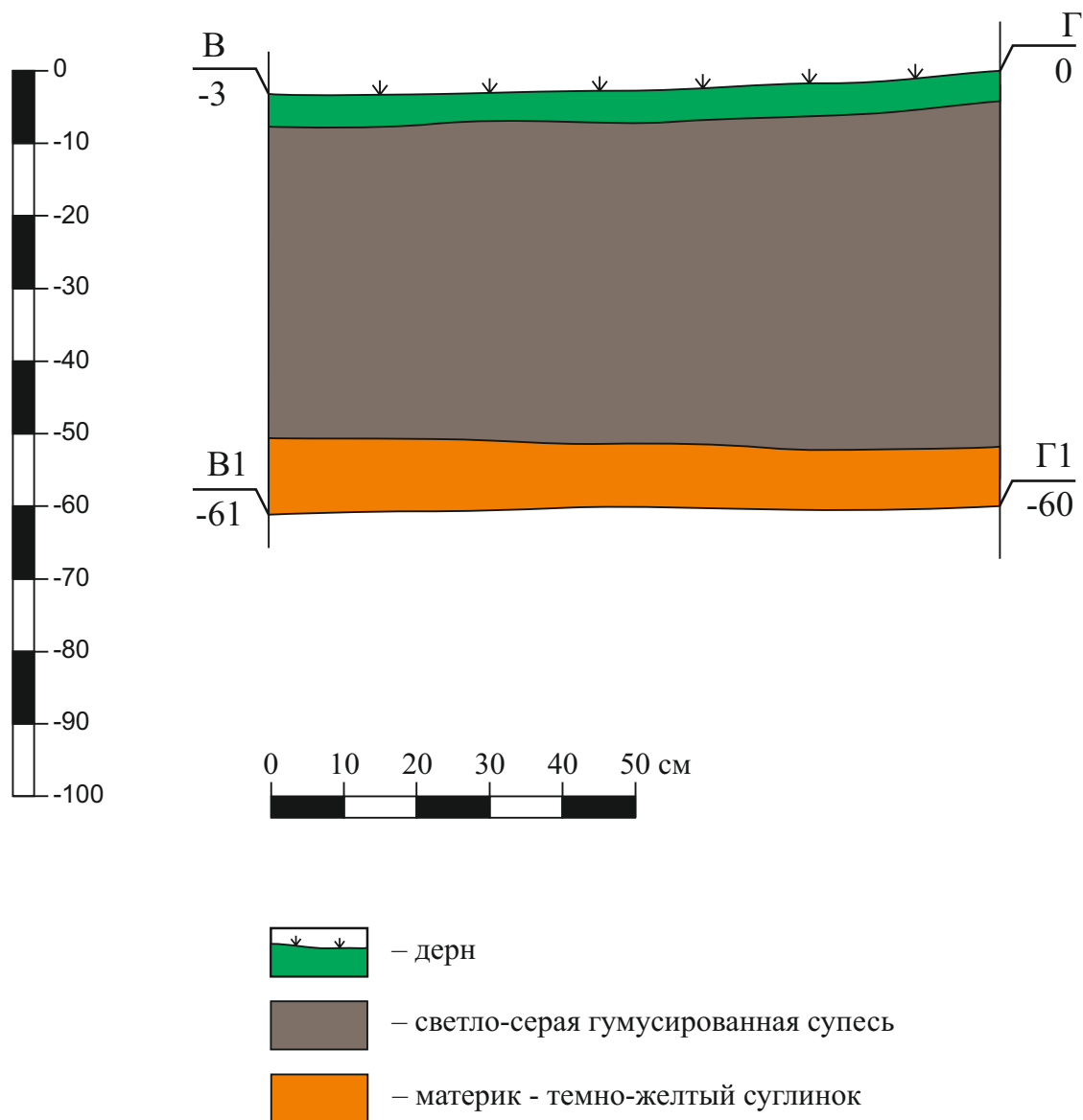
Илл. 703. Республика Татарстан. Муслюмовский район.
Шурф 102в. Поселение «Октава-1». Пласт 40–60. План.



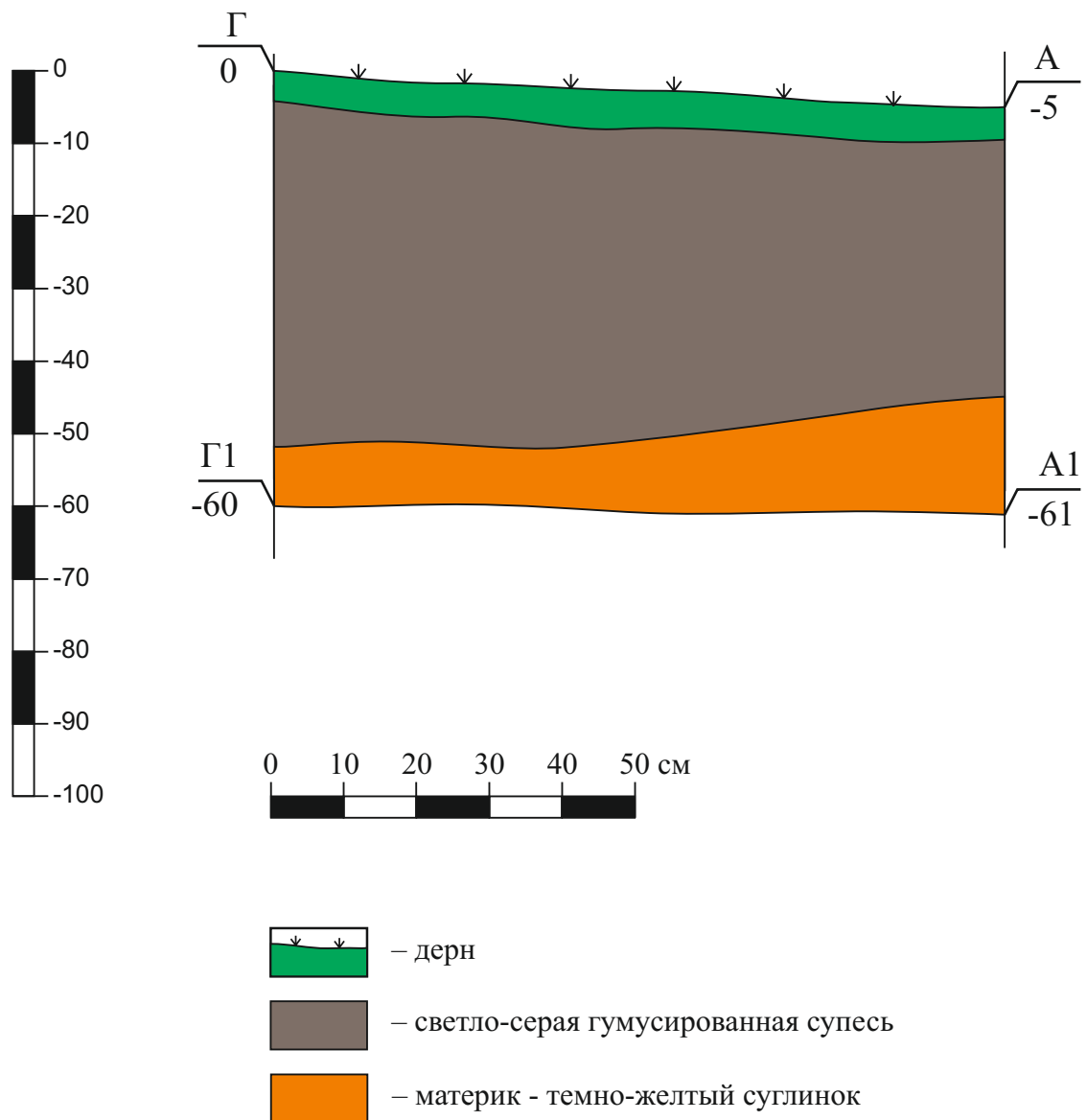
Илл. 704. Республика Татарстан. Муслюмовский район.
Шурф 102в. Поселение «Октава-1». Северный борт. Стратиграфия.



Илл. 705. Республика Татарстан. Муслюмовский район.
Шурф 102в. Поселение «Октава-1». Восточный борт. Стратиграфия.



Илл. 706. Республика Татарстан. Муслюмовский район.
Шурф 102в. Поселение «Октава-1». Южный борт. Стратиграфия.



Илл. 707. Республика Татарстан. Муслюмовский район.
Шурф 102в. Поселение «Октава-1». Западный борт. Стратиграфия.



Илл. 708. Республика Татарстан. Муслюмовский район.
Шурф 102в после рекультивации. Поселение «Октава-1». Вид с Ю.



Илл. 709. Республика Татарстан. Муслюмовский район.
Шурф 102г до начала работ. Поселение «Октава-1». Вид с Ю.



Илл. 710. Республика Татарстан. Муслюмовский район.
Шурф 102г. Пласт 0–20. Поселение «Октава-1». Вид с Ю.



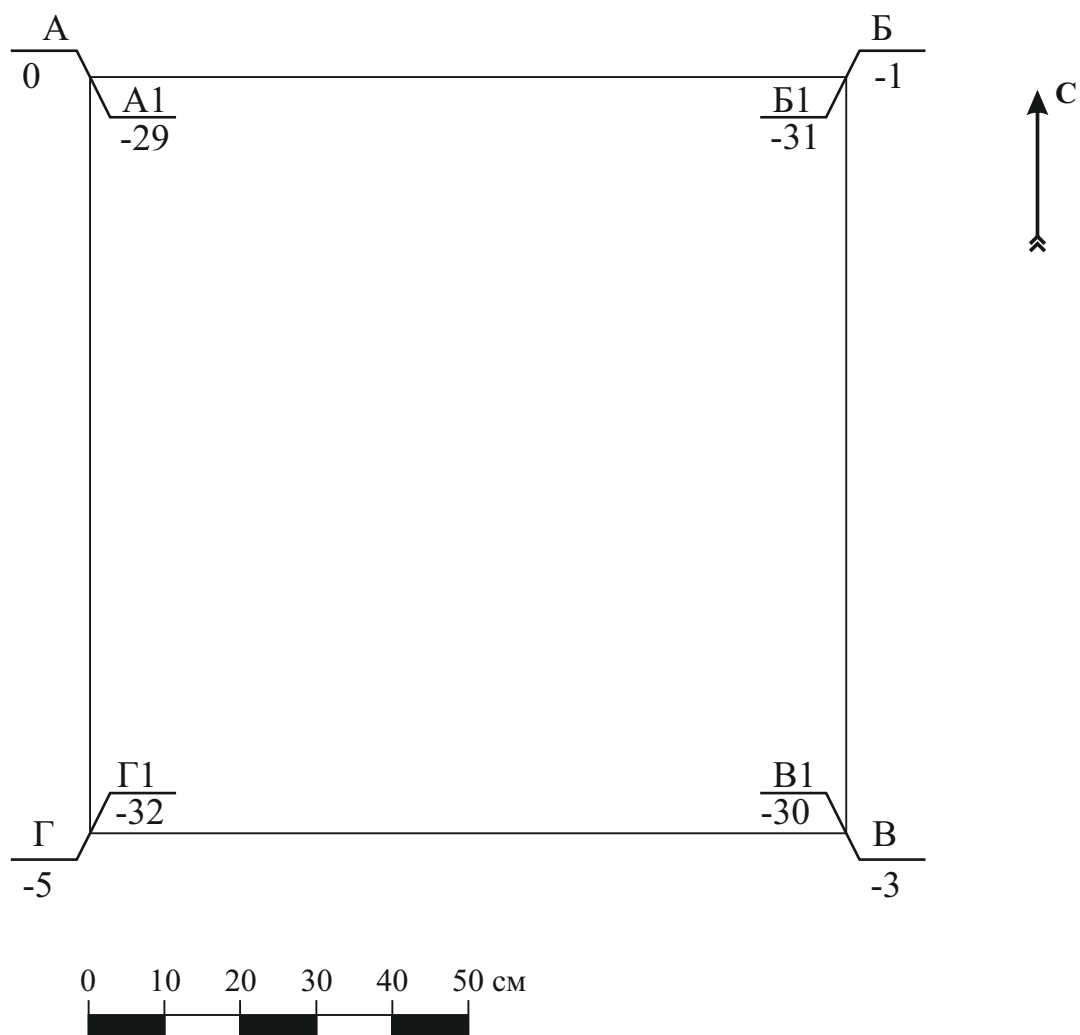
Илл. 711. Республика Татарстан. Муслюмовский район.
Шурф 102г. Пласт 0–20. Поселение «Октава-1». Вид с З.



Илл. 712. Республика Татарстан. Муслюмовский район.
Шурф 102г. Пласт 0–20. Поселение «Октава-1». Вид с С.



Илл. 713. Республика Татарстан. Муслюмовский район.
Шурф 102г. Пласт 0–20. Поселение «Октава-1». Вид с В.



Илл. 714. Республика Татарстан. Муслюмовский район.
Шурф 102г. Поселение «Октава-1». Пласт 20–40. План.



Илл. 715. Республика Татарстан. Муслюмовский район.
Шурф 102г. Пласт 40–60. Поселение «Октава-1». Вид с Ю.



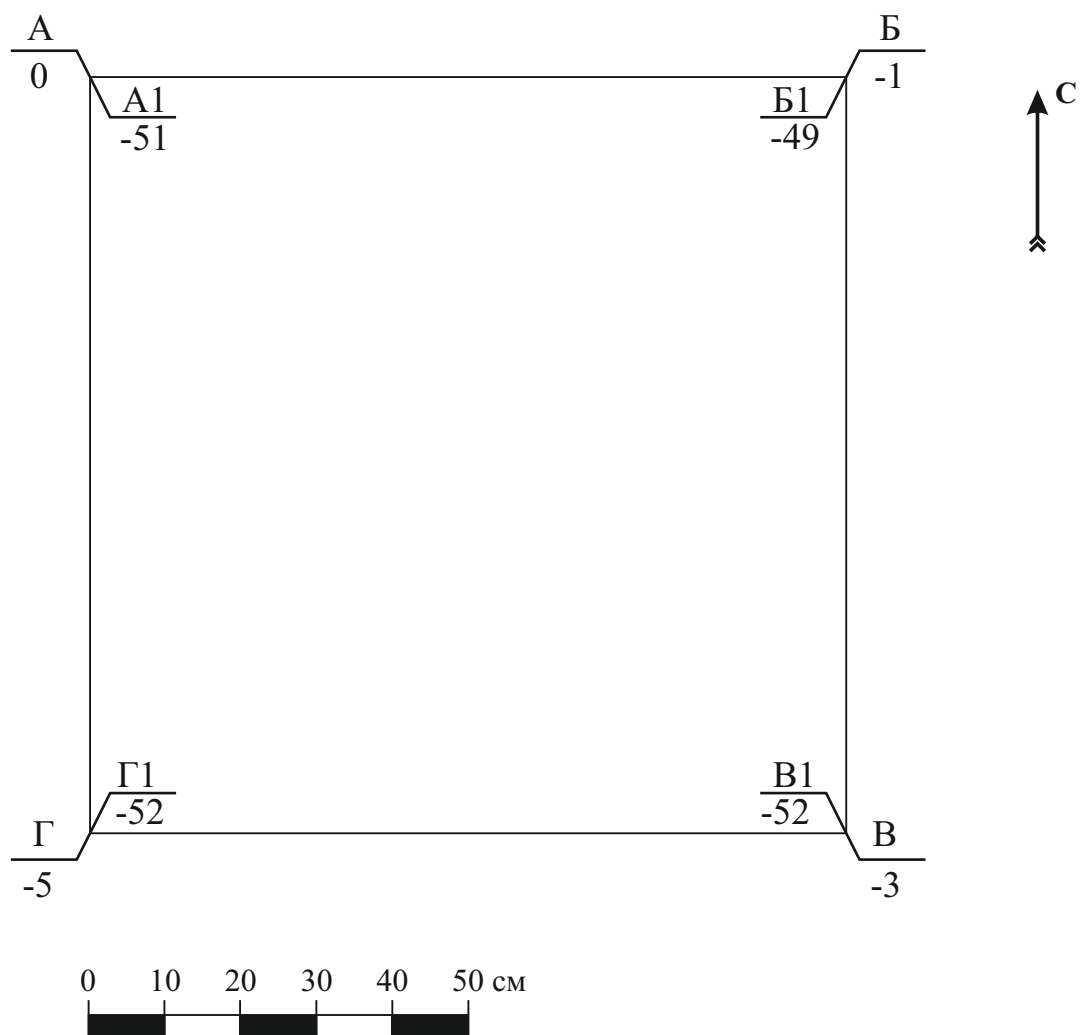
Илл. 716. Республика Татарстан. Муслюмовский район.
Шурф 102г. Пласт 40–60. Поселение «Октава-1». Вид с З.



Илл. 717. Республика Татарстан. Муслюмовский район.
Шурф 102г. Пласт 40–60. Поселение «Октава-1». Вид с С.



Илл. 718. Республика Татарстан. Муслюмовский район.
Шурф 102г. Пласт 40–60. Поселение «Октава-1». Вид с В.



Илл. 719. Республика Татарстан. Муслюмовский район.
Шурф 102г. Поселение «Октава-1». Пласт 40–60. План.



Илл. 720. Республика Татарстан. Муслюмовский район.
Шурф 102г. Пласт 60–80. Поселение «Октава-1». Вид с Ю.



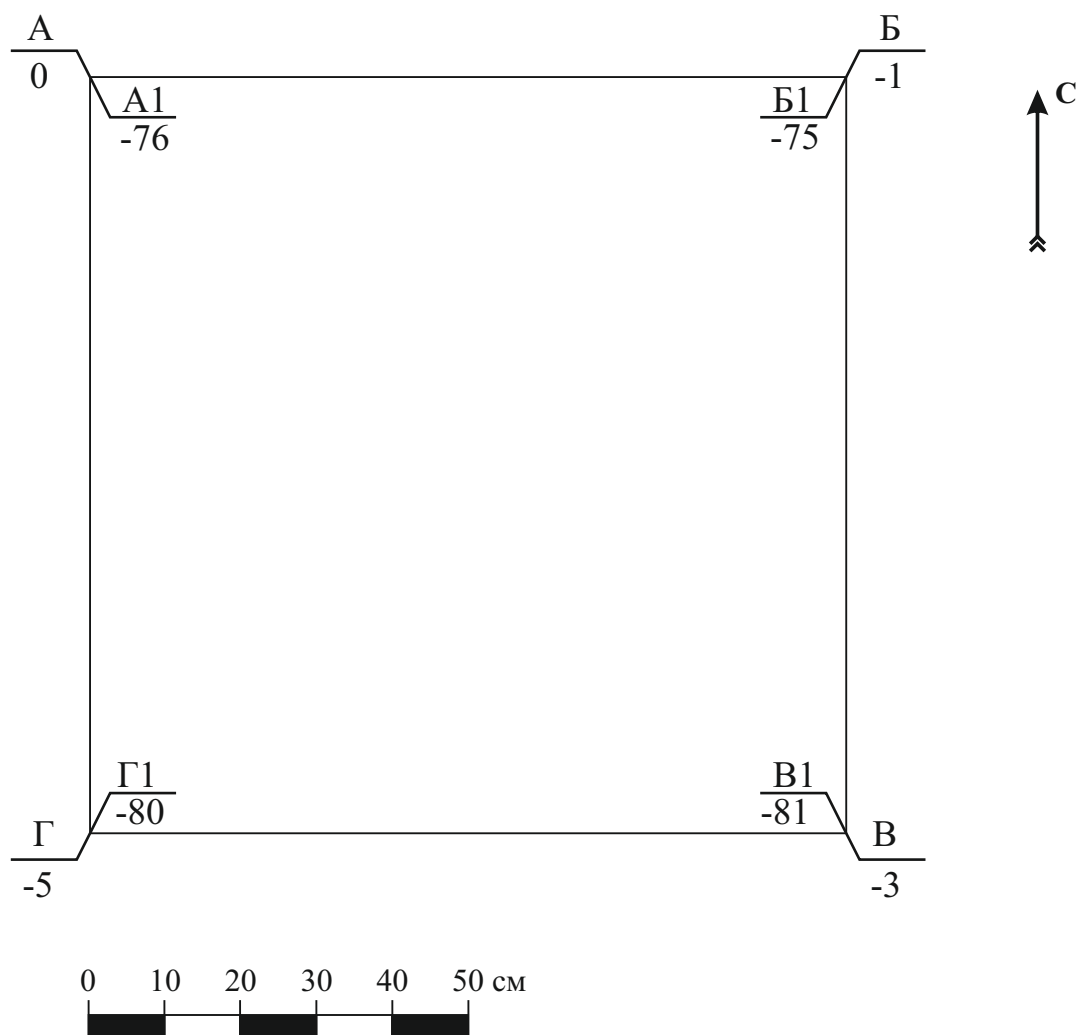
Илл. 721. Республика Татарстан. Муслюмовский район.
Шурф 102г. Пласт 60–80. Поселение «Октава-1». Вид с З.



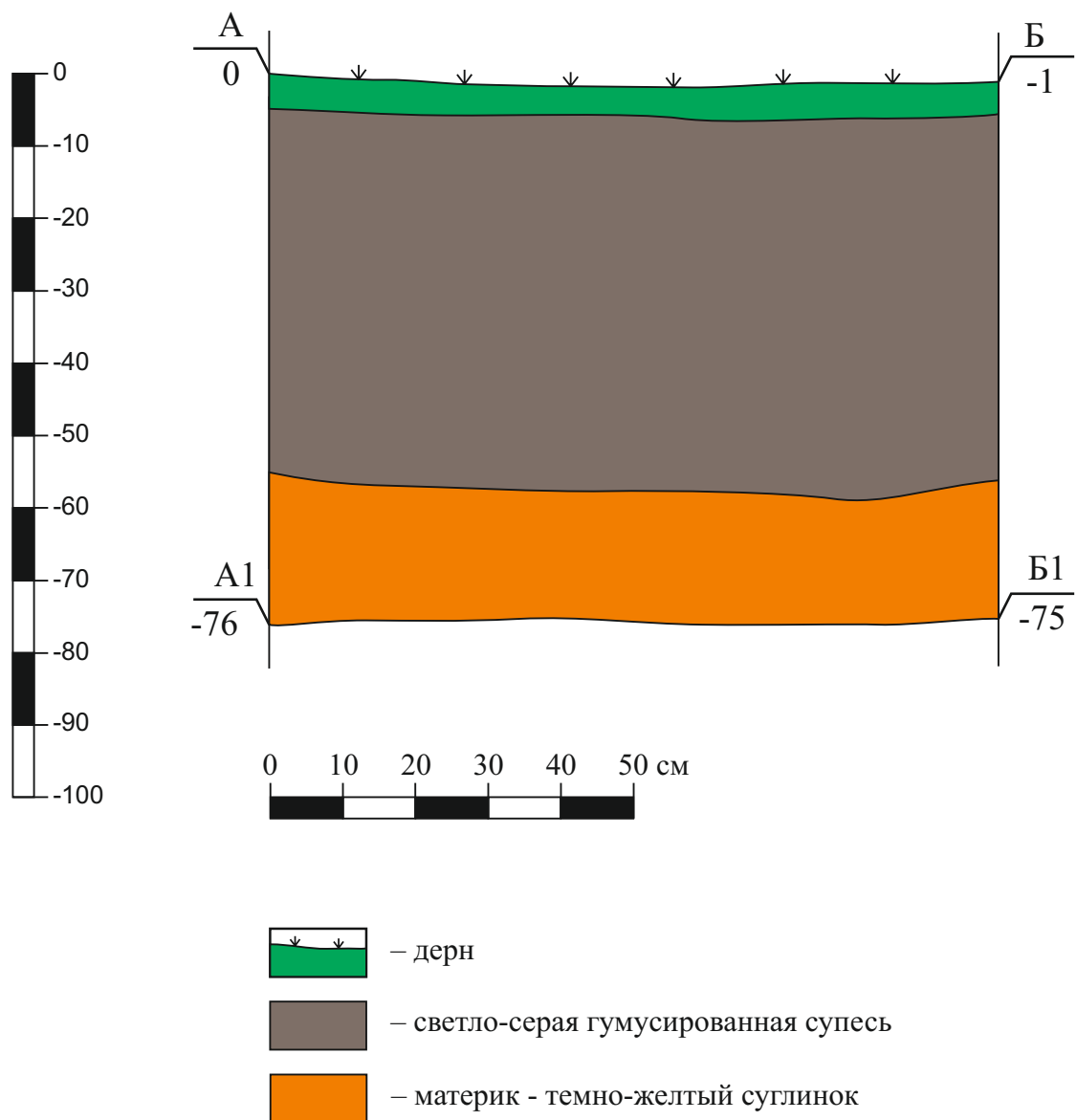
Илл. 722. Республика Татарстан. Муслюмовский район.
Шурф 102г. Пласт 60–80. Поселение «Октава-1». Вид с С.



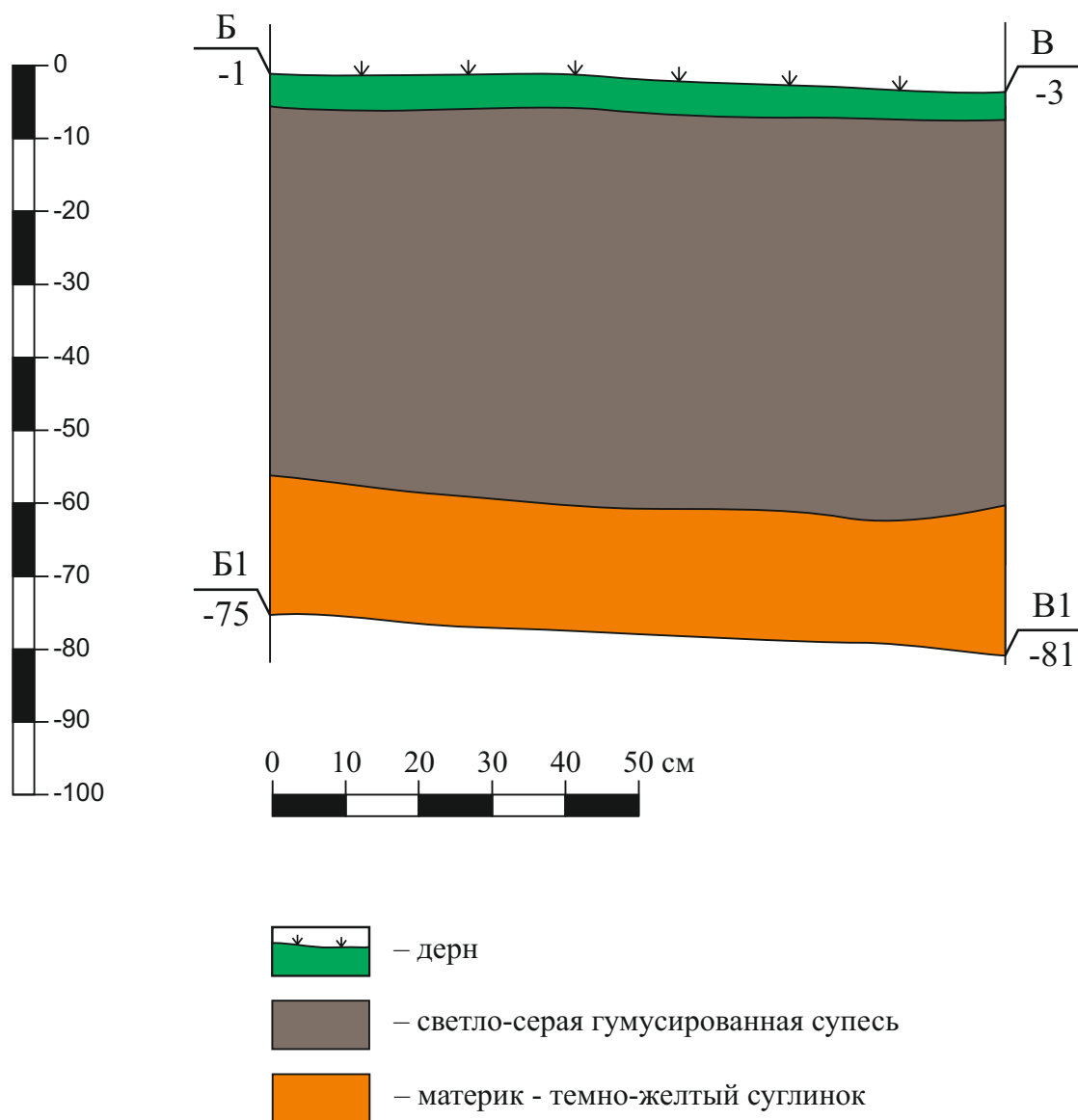
Илл. 723. Республика Татарстан. Муслюмовский район.
Шурф 102г. Пласт 60–80. Поселение «Октава-1». Вид с В.



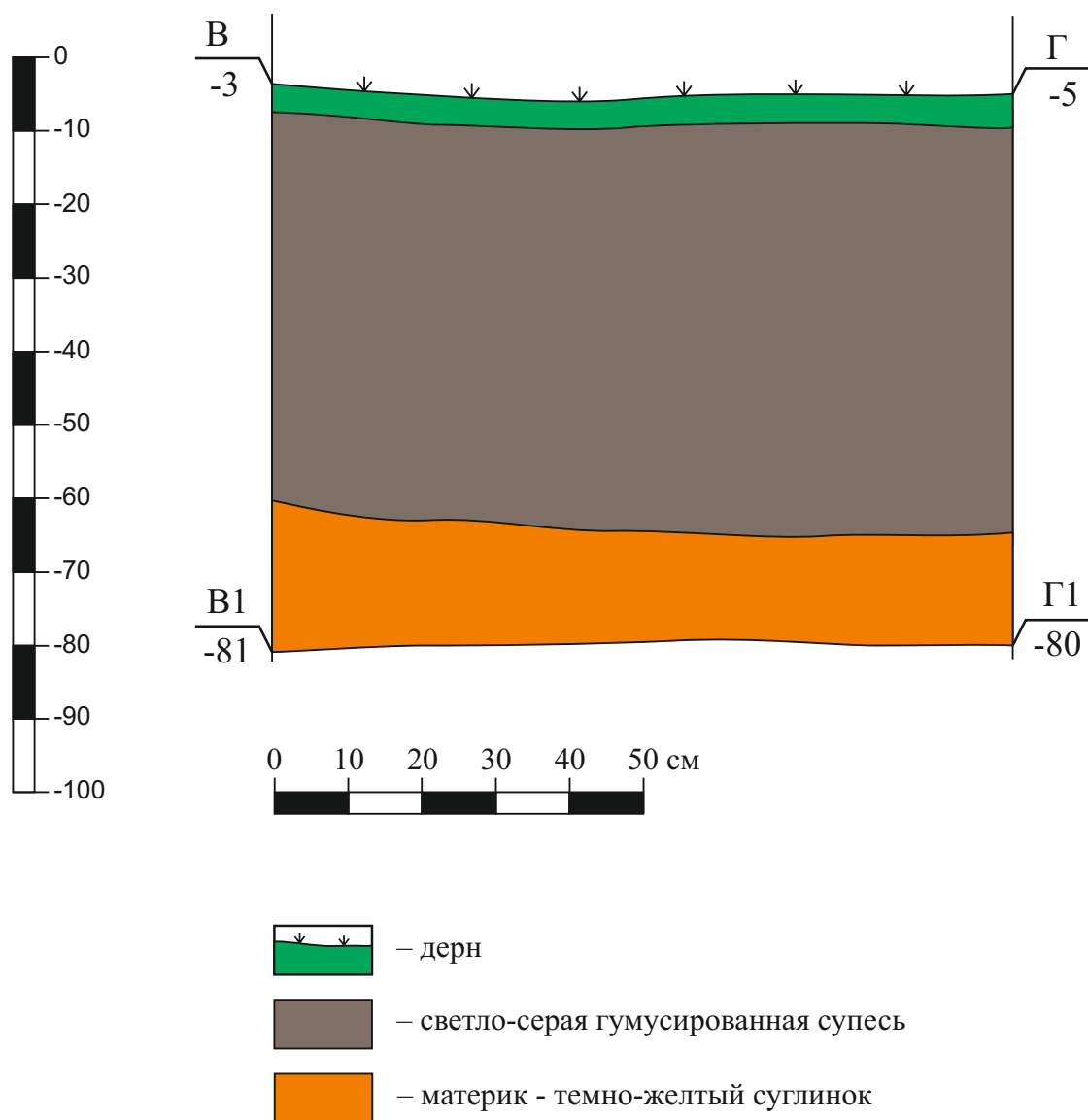
Илл. 724. Республика Татарстан. Муслюмовский район.
Шурф 102г. Поселение «Октава-1». Пласт 60–80. План.



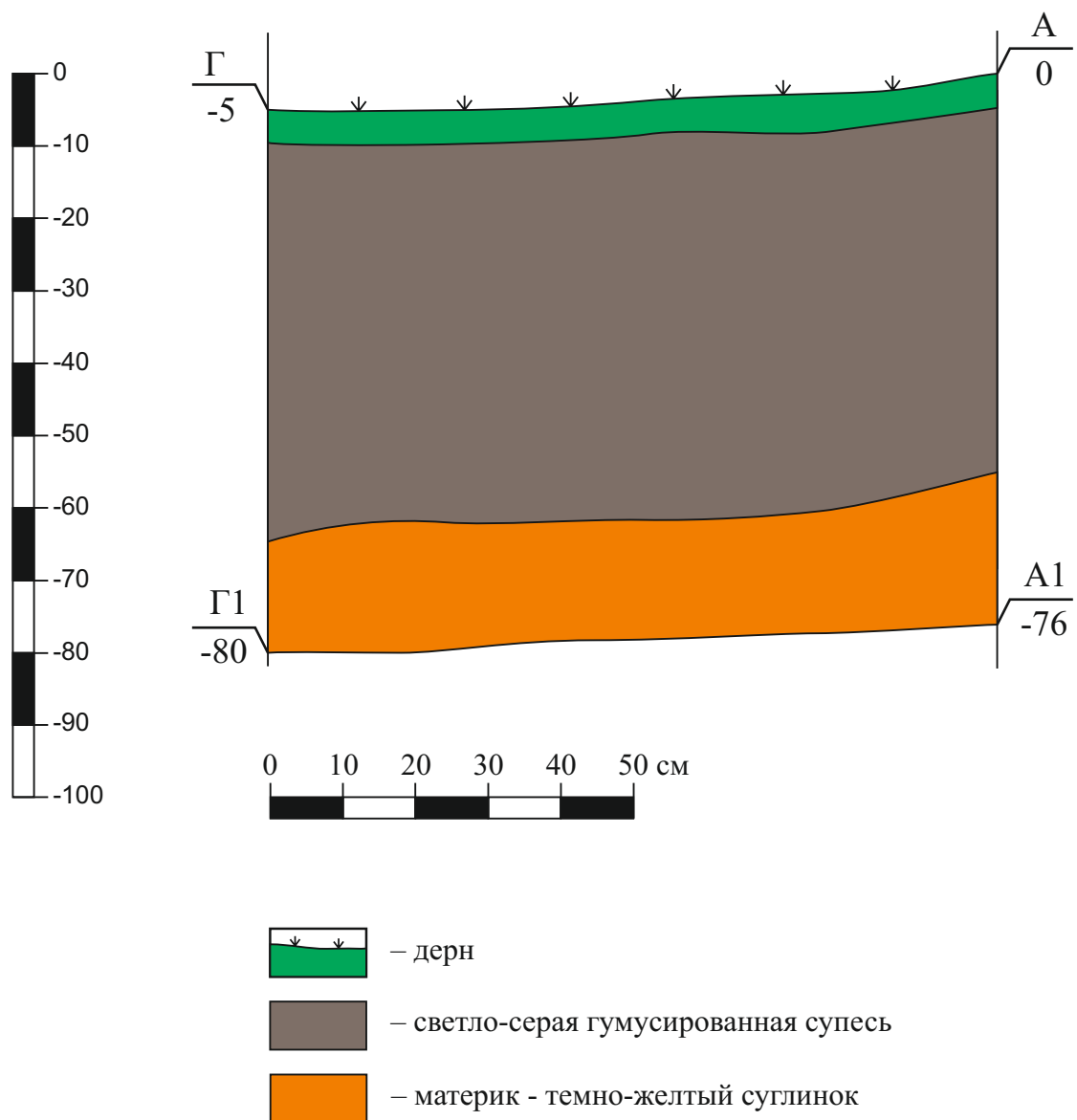
Илл. 725. Республика Татарстан. Муслюмовский район.
Шурф 102г. Поселение «Октава-1». Северный борт. Стратиграфия.



Илл. 726. Республика Татарстан. Муслюмовский район.
Шурф 102г. Поселение «Октава-1». Восточный борт. Стратиграфия.



Илл. 727. Республика Татарстан. Муслюмовский район.
Шурф 102г. Поселение «Октава-1». Южный борт. Стратиграфия.



Илл. 728. Республика Татарстан. Муслюмовский район.
Шурф 102г. Поселение «Октава-1». Западный борт. Стратиграфия.



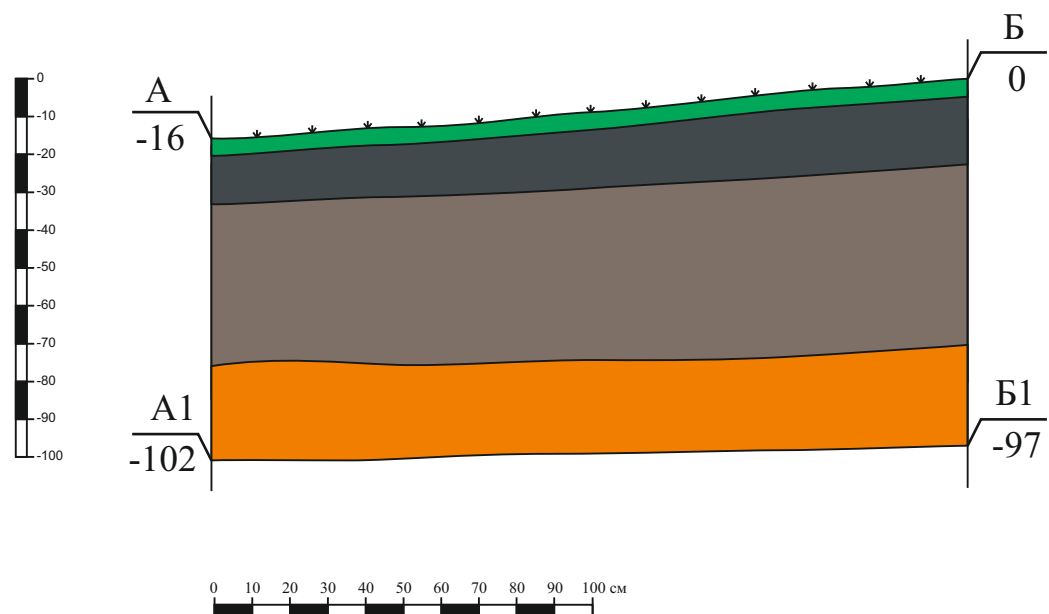
Илл. 729. Республика Татарстан. Муслюмовский район.
Шурф 102г после рекультивации. Поселение «Октава-1». Вид с Ю.







Илл. 730. Республика Татарстан. Муслюмовский район.
Шурф (зачистка) 102д до начала работ. Поселение «Октава-1». Вид с В.



Илл. 731. Республика Татарстан. Муслюмовский район.
Шурф (зачистка) 102д. Поселение «Октава-1». Вид с В.



-  — дерн
-  — желтая гумусированная супесь с прослойкой песка
-  — светло-серая гумусированная супесь
-  — материк - темно-желтый суглинок

Илл. 732. Республика Татарстан. Муслюмовский район.
Шурф 102д. Поселение «Октава-1». Западный борт (зачистка). Стратиграфия.



Илл. 733. Республика Татарстан. Муслюмовский район.
Шурф 102е до начала работ. Поселение «Октава-1». Вид с Ю.



Илл. 734. Республика Татарстан. Муслюмовский район.
Шурф 102е. Пласт 20–40. Поселение «Октава-1». Вид с Ю.



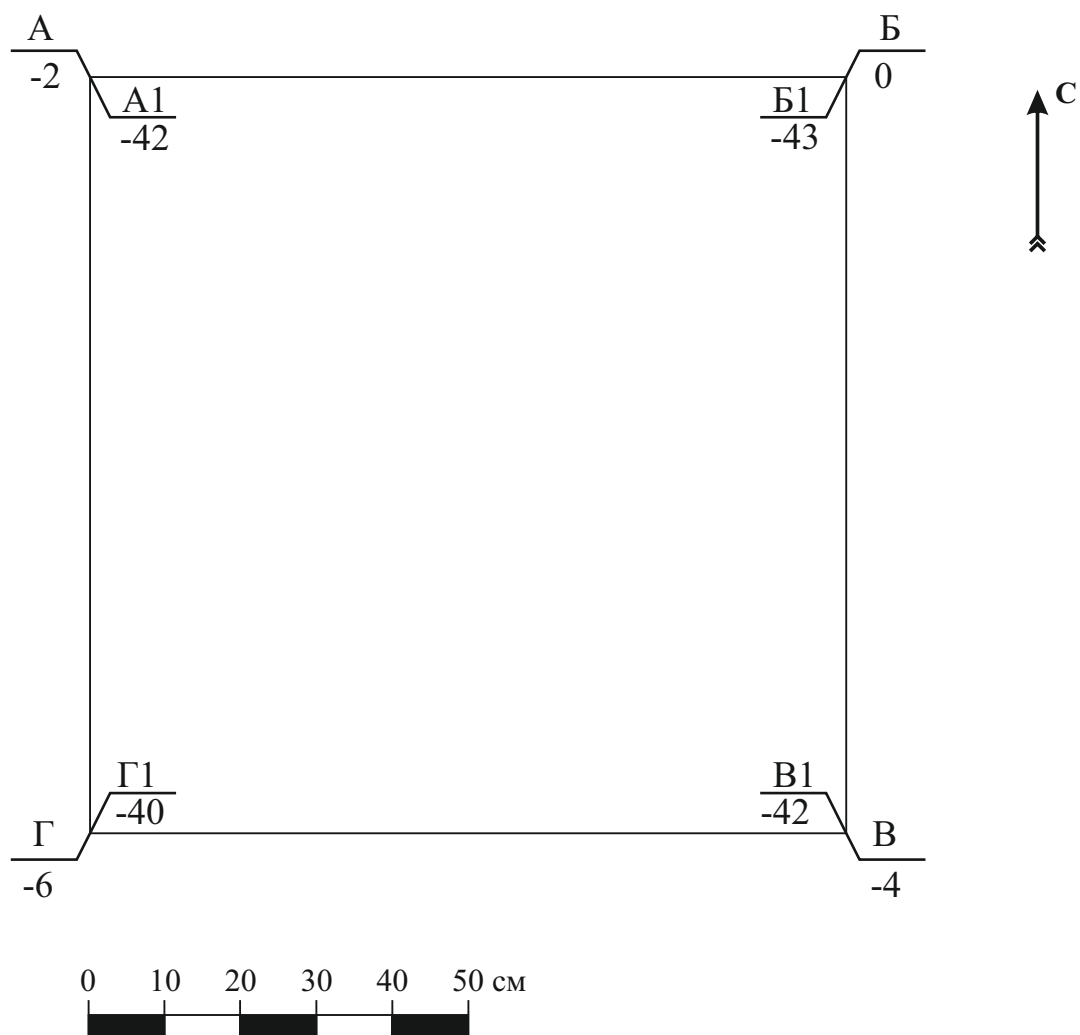
Илл. 735. Республика Татарстан. Муслюмовский район.
Шурф 102е. Пласт 20–40. Поселение «Октава-1». Вид с З.



Илл. 736. Республика Татарстан. Муслюмовский район.
Шурф 102е. Пласт 20–40. Поселение «Октава-1». Вид с С.



Илл. 737. Республика Татарстан. Муслюмовский район.
Шурф 102е. Пласт 20–40. Поселение «Октава-1». Вид с В.



Илл. 738. Республика Татарстан. Муслюмовский район.
Шурф 102е. Поселение «Октава-1». Пласт 20–40. План.



Илл. 739. Республика Татарстан. Муслюмовский район.
Шурф 102е. Пласт 60–80. Поселение «Октава-1». Вид с Ю.



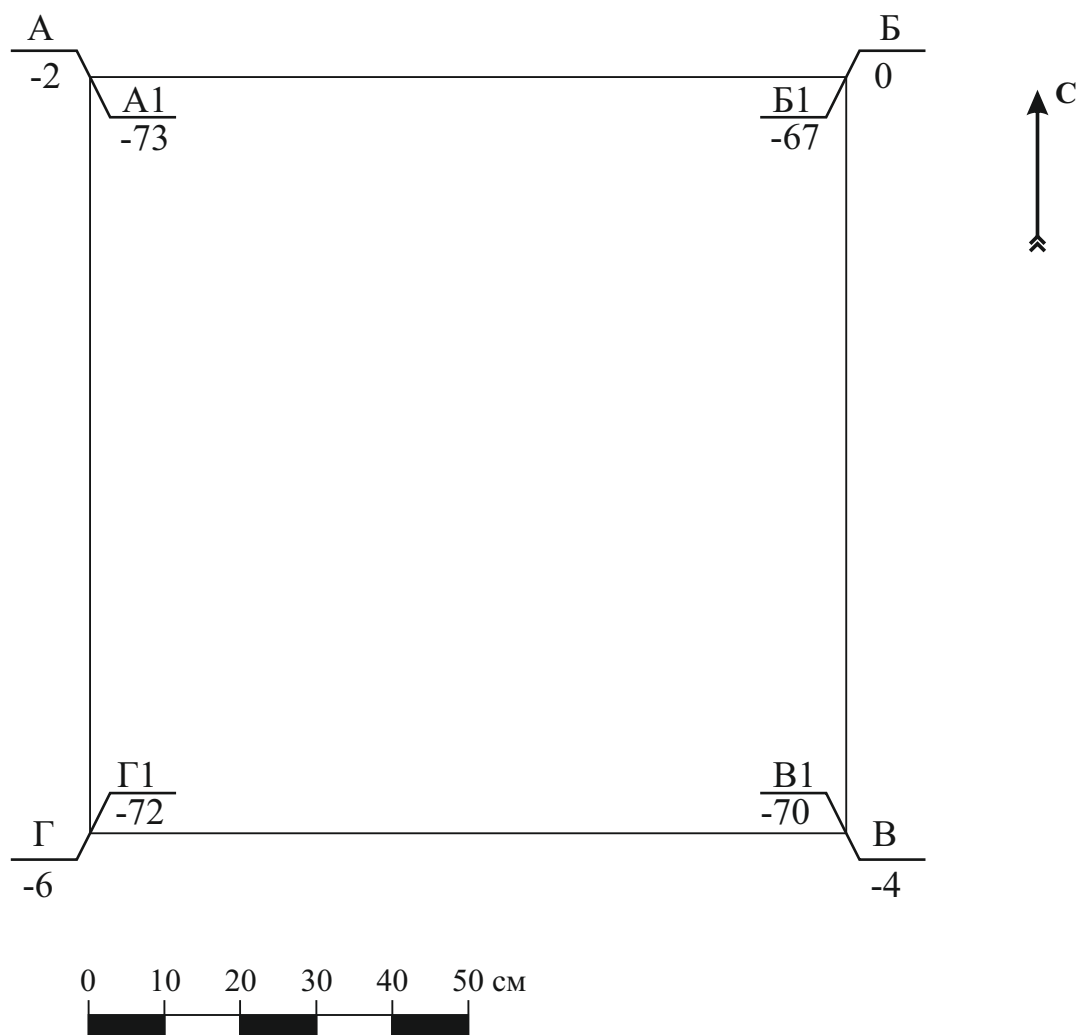
Илл. 740. Республика Татарстан. Муслюмовский район.
Шурф 102е. Пласт 60–80. Поселение «Октава-1». Вид с З.



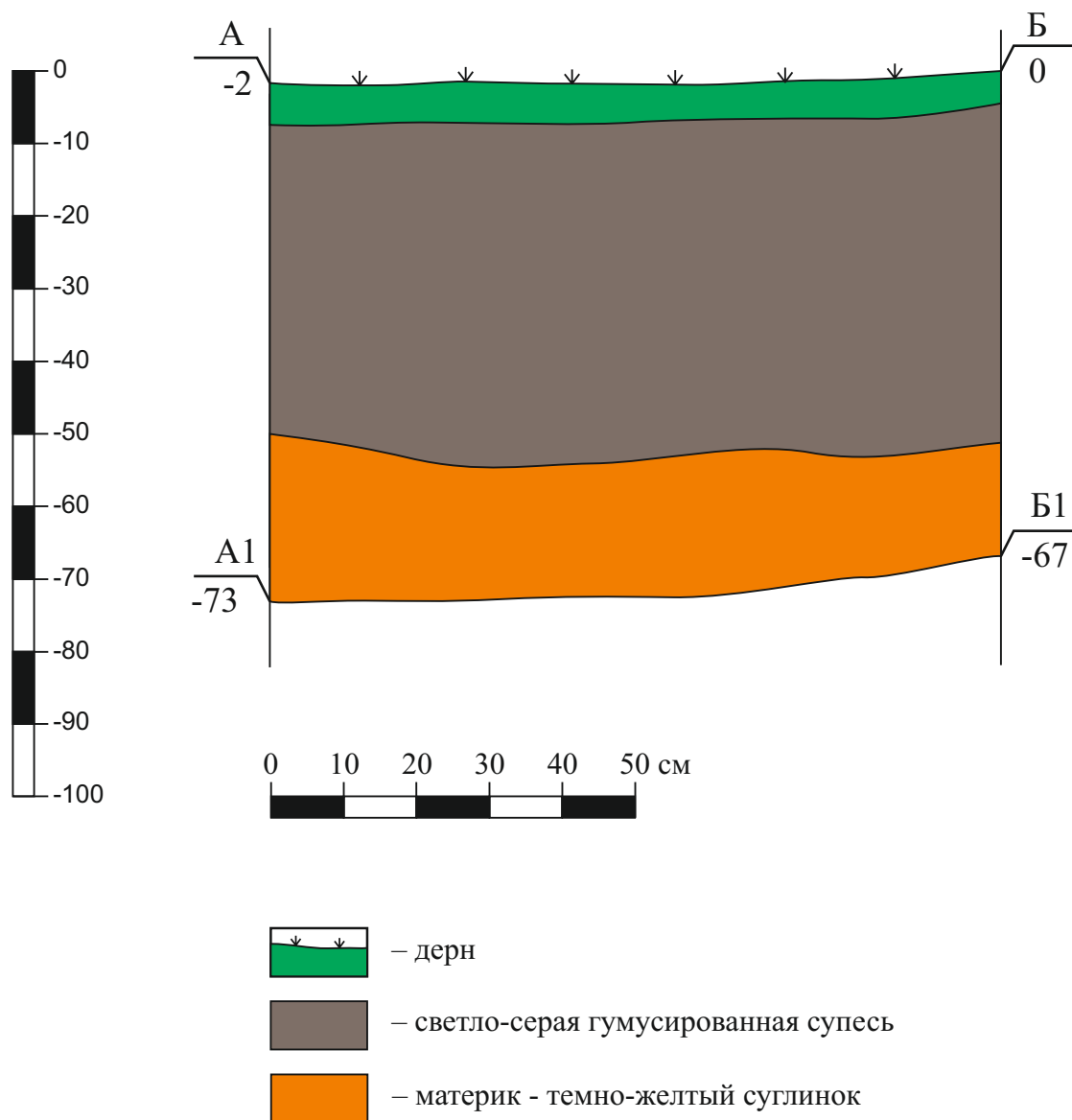
Илл. 741. Республика Татарстан. Муслюмовский район.
Шурф 102е. Пласт 60–80. Поселение «Октава-1». Вид с С.



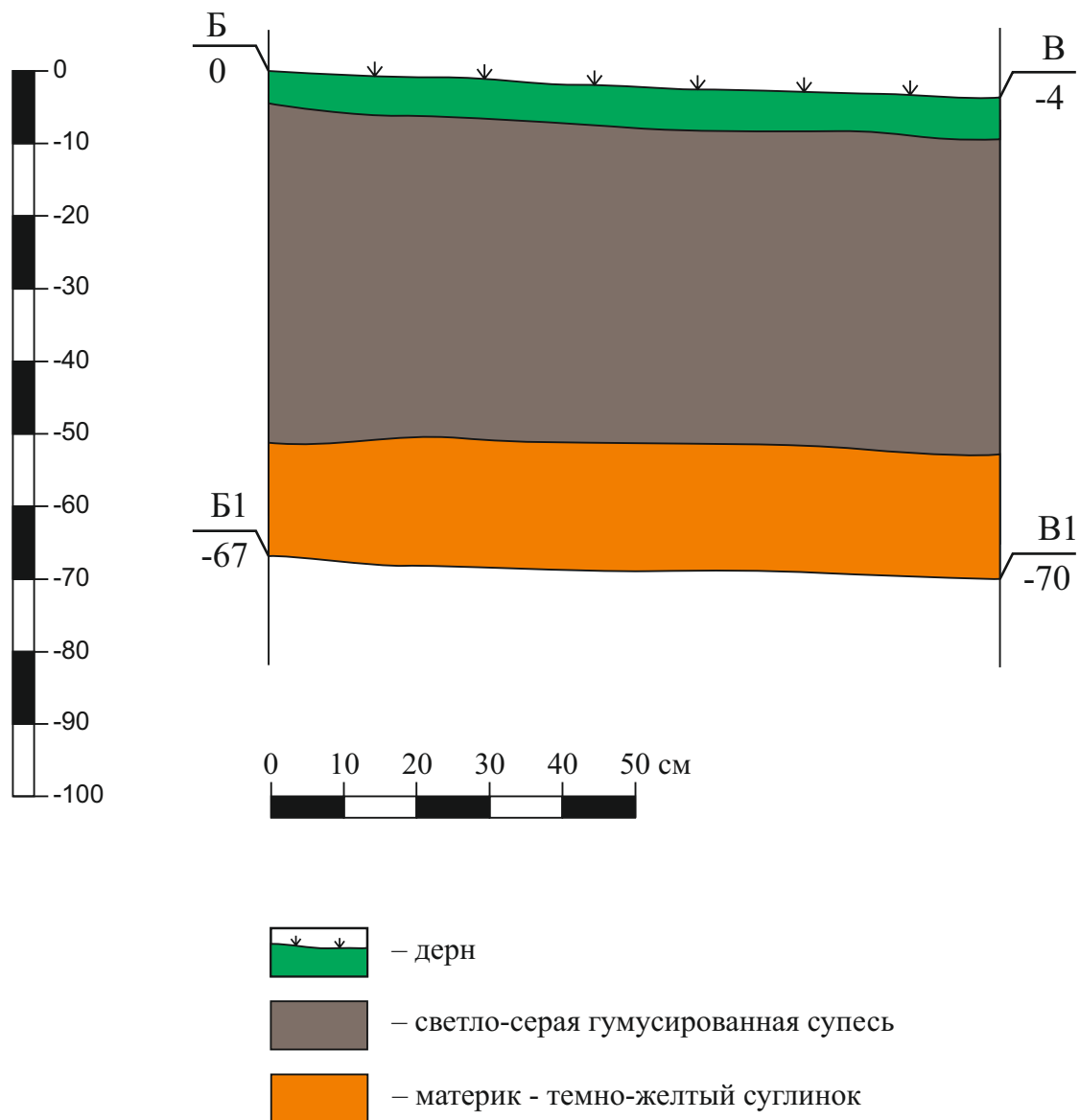
Илл. 742. Республика Татарстан. Муслюмовский район.
Шурф 102е. Пласт 60–80. Поселение «Октава-1». Вид с В.



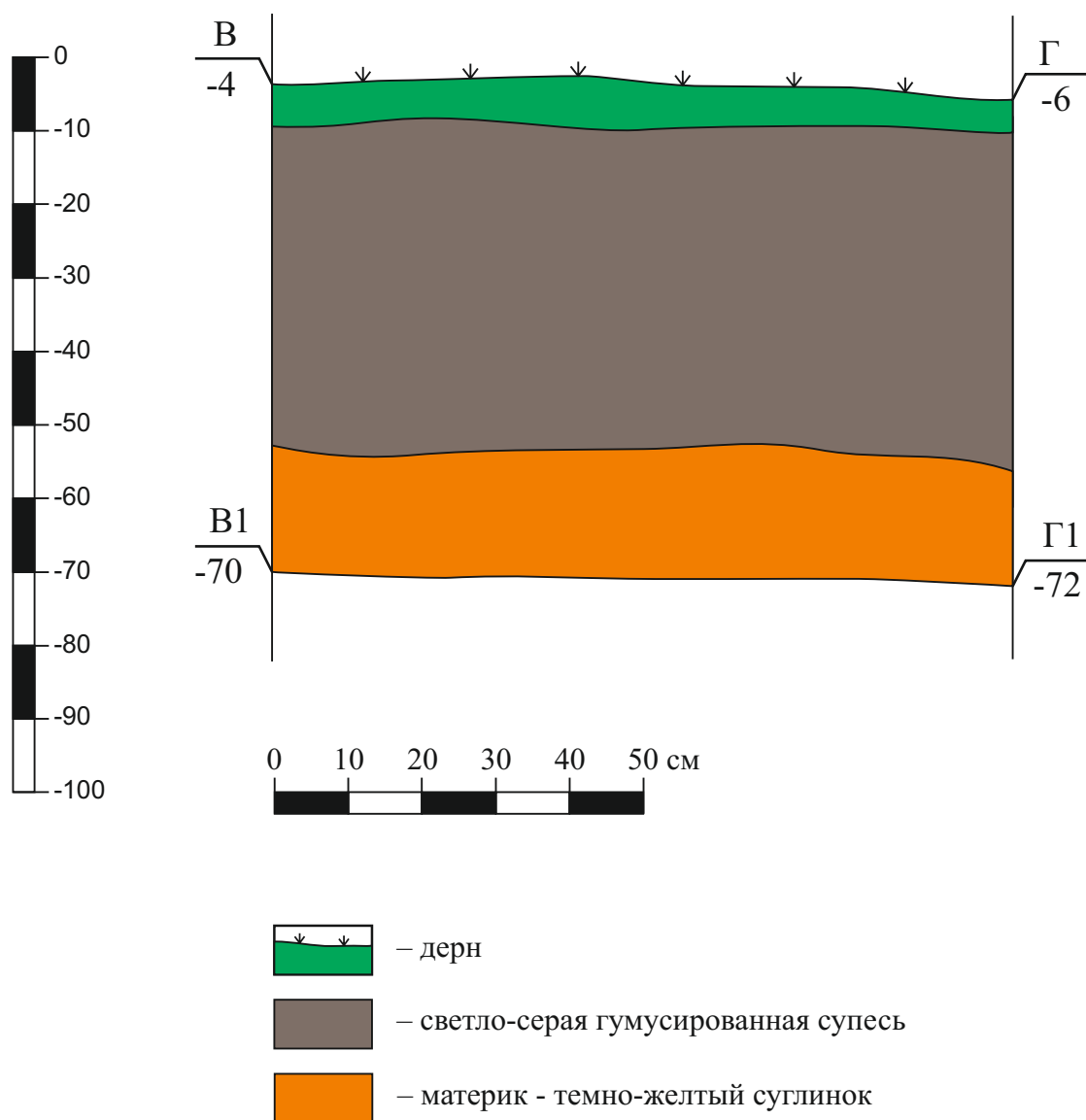
Илл. 743. Республика Татарстан. Муслюмовский район.
Шурф 102е. Поселение «Октава-1». Пласт 60–80. План.



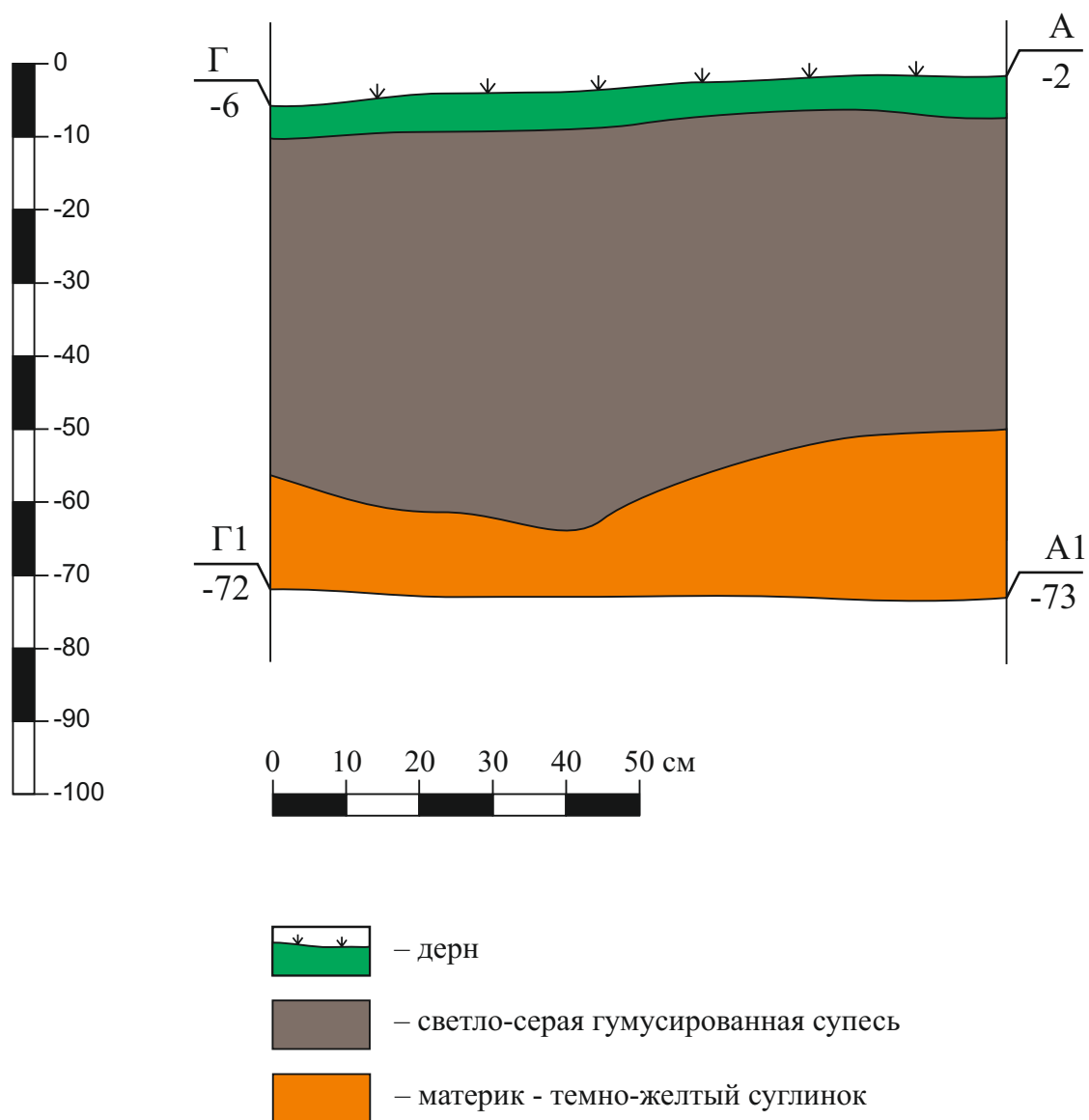
Илл. 744. Республика Татарстан. Муслюмовский район.
Шурф 102е. Поселение «Октава-1». Северный борт. Стратиграфия.



Илл. 745. Республика Татарстан. Муслюмовский район.
Шурф 102е. Поселение «Октава-1». Восточный борт. Стратиграфия.



Илл. 746. Республика Татарстан. Муслюмовский район.
Шурф 102е. Поселение «Октава-1». Южный борт. Стратиграфия.



Илл. 747. Республика Татарстан. Муслюмовский район.
Шурф 102е. Поселение «Октава-1». Западный борт. Стратиграфия.



Илл. 747а. Республика Татарстан. Муслюмовский район.
Шурф 102е. Поселение «Октава-1». Пласт 40–60. Фрагменты керамики.
Материал из пласта. (№ 00 Полевой описи)



Илл. 748. Республика Татарстан. Муслюмовский район.
Шурф 102е после рекультивации. Поселение «Октава-1». Вид с Ю.



Илл. 749. Республика Татарстан. Муслюмовский район.
Шурф 102ж до начала работ. Рядом с поселением «Октава-1». Вид с Ю.



Илл. 750. Республика Татарстан. Муслюмовский район.
Шурф 102ж. Пласт 60–80. Рядом с поселением «Октава-1». Вид с Ю.



Илл. 751. Республика Татарстан. Муслюмовский район.
Шурф 102ж. Пласт 60–80. Рядом с поселением «Октава-1». Вид с З.



Илл. 752. Республика Татарстан. Муслюмовский район.
Шурф 102ж. Пласт 60–80. Рядом с поселением «Октава-1». Вид с С.



Илл. 753. Республика Татарстан. Муслюмовский район.
Шурф 102ж. Пласт 60–80. Рядом с поселением «Октава-1». Вид с В.



Илл. 754. Республика Татарстан. Муслюмовский район.
Шурф 102ж после рекультивации. Рядом с поселением «Октава-1». Вид с Ю.



Илл. 755. Республика Татарстан. Муслюмовский район. Участок строительства магистрального нефтепродуктопровода ППС «Андреевка» - ГПС «Альметьевск». Штага инженерно-геологической скважины возле закладки археологического шурфа 103.



Илл. 756. Республика Татарстан. Муслюмовский район. Участок строительства магистрального нефтепродуктопровода ППС «Андреевка» - ГПС «Альметьевск». Шурф 103 до начала работ. Вид с Ю.



Илл. 757. Республика Татарстан. Муслюмовский район.
Участок строительства магистрального нефтепродуктопровода
ППС «Андреевка» - ГПС «Альметьевск». Шурф 103. Вид с Ю.



Илл. 758. Республика Татарстан. Муслюмовский район.
Участок строительства магистрального нефтепродуктопровода
ППС «Андреевка» - ГПС «Альметьевск». Шурф 103. Вид с В.



Илл. 759. Республика Татарстан. Муслюмовский район.
Участок строительства магистрального нефтепродуктопровода
ППС «Андреевка» - ГПС «Альметьевск». Шурф 103 после рекультивации. Вид с Ю.



Илл. 760. Республика Татарстан. Муслюмовский район. Участок строительства
магистрального нефтепродуктопровода ППС «Андреевка» - ГПС «Альметьевск».
Общий вид участка в районе закладки шурфов 103 и 104. Вид с СЗ.



Илл. 761. Республика Татарстан. Муслюмовский район. Участок строительства магистрального нефтепродуктопровода ППС «Андреевка» - ГПС «Альметьевск». Штага инженерно-геологической скважины возле закладки археологического шурфа 104.



Илл. 762. Республика Татарстан. Муслюмовский район. Участок строительства магистрального нефтепродуктопровода ППС «Андреевка» - ГПС «Альметьевск». Шурф 104 до начала работ. Вид с Ю.



Илл. 763. Республика Татарстан. Муслюмовский район.
Участок строительства магистрального нефтепродуктопровода
ППС «Андреевка» - ГПС «Альметьевск». Шурф 104. Вид с Ю.



Илл. 764. Республика Татарстан. Муслюмовский район.
Участок строительства магистрального нефтепродуктопровода
ППС «Андреевка» - ГПС «Альметьевск». Шурф 104. Вид с З.



Илл. 765. Республика Татарстан. Муслюмовский район.
Участок строительства магистрального нефтепродуктопровода
ППС «Андреевка» - ГПС «Альметьевск». Шурф 104 после рекультивации. Вид с Ю.



Илл. 766. Республика Татарстан. Муслюмовский район. Участок строительства магистрального нефтепродуктопровода ППС «Андреевка» - ГПС «Альметьевск». Штага инженерно-геологической скважины возле закладки археологического шурфа 105.



Илл. 767. Республика Татарстан. Муслюмовский район. Участок строительства магистрального нефтепродуктопровода ППС «Андреевка» - ГПС «Альметьевск». Шурф 105 до начала работ. Вид с Ю.



Илл. 768. Республика Татарстан. Муслюмовский район.
Участок строительства магистрального нефтепродуктопровода
ППС «Андреевка» - ГПС «Альметьевск». Шурф 105. Вид с Ю.



Илл. 769. Республика Татарстан. Муслюмовский район.
Участок строительства магистрального нефтепродуктопровода
ППС «Андреевка» - ГПС «Альметьевск». Шурф 105. Вид с З.



Илл. 770. Республика Татарстан. Муслюмовский район.
Участок строительства магистрального нефтепродуктопровода
ППС «Андреевка» - ГПС «Альметьевск». Шурф 105 после рекультивации. Вид с Ю.



Илл. 771. Республика Татарстан. Муслюмовский район.
Участок строительства магистрального нефтепродуктопровода
ППС «Андреевка» - ГПС «Альметьевск». Шурф 105а до начала работ. Вид с Ю.



Илл. 772. Республика Татарстан. Муслюмовский район.
Участок строительства магистрального нефтепродуктопровода
ППС «Андреевка» - ГПС «Альметьевск». Шурф 105а до начала работ. Вид с Ю.



Илл. 773. Республика Татарстан. Муслюмовский район.
Участок строительства магистрального нефтепродуктопровода
ППС «Андреевка» - ГПС «Альметьевск». Шурф 105а. Вид с Ю.



Илл. 774. Республика Татарстан. Муслюмовский район.
Участок строительства магистрального нефтепродуктопровода
ППС «Андреевка» - ГПС «Альметьевск». Шурф 105а. Вид с З.



Илл. 775. Республика Татарстан. Муслюмовский район.
Участок строительства магистрального нефтепродуктопровода
ППС «Андреевка» - ГПС «Альметьевск». Шурф 105а после рекультивации. Вид с Ю.



Илл. 776. Республика Татарстан. Муслюмовский район. Участок строительства магистрального нефтепродуктопровода ППС «Андреевка» - ГПС «Альметьевск». Щит-указатель магистрального этиленопровода Нижнекамск-Уфа-Стерлитамак-Салават.



Илл. 777. Республика Татарстан. Муслюмовский район. Участок строительства магистрального нефтепродуктопровода ППС «Андреевка» - ГПС «Альметьевск». Шурф 106 до начала работ. Вид с Ю.



Илл. 778. Республика Татарстан. Муслюмовский район.
Участок строительства магистрального нефтепродуктопровода
ППС «Андреевка» - ГПС «Альметьевск». Шурф 106. Вид с Ю.



Илл. 779. Республика Татарстан. Муслюмовский район.
Участок строительства магистрального нефтепродуктопровода
ППС «Андреевка» - ГПС «Альметьевск». Шурф 106. Вид с З.



Илл. 780. Республика Татарстан. Муслюмовский район.
Участок строительства магистрального нефтепродуктопровода
ППС «Андреевка» - ГПС «Альметьевск». Шурф 106 после рекультивации. Вид с Ю.



Илл. 781. Республика Татарстан. Муслюмовский район.
Участок строительства магистрального нефтепродуктопровода
ППС «Андреевка» - ГПС «Альметьевск». Шурф 107 до начала работ. Вид с З.



Илл. 782. Республика Татарстан. Муслюмовский район.
Участок строительства магистрального нефтепродуктопровода
ППС «Андреевка» - ГПС «Альметьевск». Шурф 107. Вид с Ю.



Илл. 783. Республика Татарстан. Муслюмовский район.
Участок строительства магистрального нефтепродуктопровода
ППС «Андреевка» - ГПС «Альметьевск». Шурф 107. Вид с З.



Илл. 784. Республика Татарстан. Муслюмовский район.
Участок строительства магистрального нефтепродуктопровода
ППС «Андреевка» - ГПС «Альметьевск». Шурф 107 после рекультивации. Вид с 3.



Илл. 785. Республика Татарстан. Муслюмовский район.
Участок строительства магистрального нефтепродуктопровода
ППС «Андреевка» - ГПС «Альметьевск». Шурф 108 до начала работы. Вид с Ю.



Илл. 786. Республика Татарстан. Муслюмовский район.
Участок строительства магистрального нефтепродуктопровода
ППС «Андреевка» - ГПС «Альметьевск». Шурф 108. Вид с Ю.



Илл. 787. Республика Татарстан. Муслюмовский район.
Участок строительства магистрального нефтепродуктопровода
ППС «Андреевка» - ГПС «Альметьевск». Шурф 108. Вид с Ю.



Илл. 788. Республика Татарстан. Муслюмовский район.
Участок строительства магистрального нефтепродуктопровода
ППС «Андреевка» - ГПС «Альметьевск». Шурф 108 после рекультивации. Вид с Ю.



Илл. 789. Республика Татарстан. Муслюмовский район. Участок строительства магистрального нефтепродуктопровода ППС «Андреевка» - ГПС «Альметьевск». Общий вид участка в районе закладки шурфа 109. Вид с ЮВ.



Илл. 790. Республика Татарстан. Муслюмовский район. Участок строительства магистрального нефтепродуктопровода ППС «Андреевка» - ГПС «Альметьевск». Шурф 109 до начала работ. Вид с Ю.



Илл. 791. Республика Татарстан. Муслюмовский район.
Участок строительства магистрального нефтепродуктопровода
ППС «Андреевка» - ГПС «Альметьевск». Шурф 109. Вид с Ю.



Илл. 792. Республика Татарстан. Муслюмовский район.
Участок строительства магистрального нефтепродуктопровода
ППС «Андреевка» - ГПС «Альметьевск». Шурф 109. Вид с З.



Илл. 793. Республика Татарстан. Муслюмовский район.
Участок строительства магистрального нефтепродуктопровода
ППС «Андреевка» - ГПС «Альметьевск». Шурф 109 после рекультивации. Вид с Ю.



Илл. 794. Республика Татарстан. Муслюмовский район.
Участок строительства магистрального нефтепродуктопровода
ППС «Андреевка» - ГПС «Альметьевск». Шурф 110 до начала работ. Вид с Ю.



Илл. 795. Республика Татарстан. Муслюмовский район.
Участок строительства магистрального нефтепродуктопровода
ППС «Андреевка» - ГПС «Альметьевск». Шурф 110. Вид с Ю.




Илл. 796. Республика Татарстан. Муслюмовский район.
Участок строительства магистрального нефтепродуктопровода
ППС «Андреевка» - ГПС «Альметьевск». Шурф 110. Вид с В.



Илл. 797. Республика Татарстан. Муслюмовский район.
Участок строительства магистрального нефтепродуктопровода
ППС «Андреевка» - ГПС «Альметьевск». Шурф 110 после рекультивации. Вид с Ю.



Илл. 798. Республика Татарстан. Муслюмовский район.
Участок строительства магистрального нефтепродуктопровода
ППС «Андреевка» - ГПС «Альметьевск». Шурф 111 до начала работ. Вид с Ю.



Илл. 799. Республика Татарстан. Муслюмовский район.
Участок строительства магистрального нефтепродуктопровода
ППС «Андреевка» - ГПС «Альметьевск». Шурф 111. Вид с Ю.



Илл. 800. Республика Татарстан. Муслюмовский район.
Участок строительства магистрального нефтепродуктопровода
ППС «Андреевка» - ГПС «Альметьевск». Шурф 111. Вид с З.



Илл. 801. Республика Татарстан. Мензелинский район.
Участок строительства магистрального нефтепродуктопровода
ППС «Андреевка» - ГПС «Альметьевск». Шурф 111 после рекультивации. Вид с Ю.



Илл. 802. Республика Татарстан. Мензелинский район.
Участок строительства магистрального нефтепродуктопровода
ППС «Андреевка» - ГПС «Альметьевск». Шурф 111а до начала работ. Вид с Ю.



Илл. 803. Республика Татарстан. Мензелинский район.
Участок строительства магистрального нефтепродуктопровода
ППС «Андреевка» - ГПС «Альметьевск». Шурф 111а. Вид с Ю.



Илл. 804. Республика Татарстан. Мензелинский район.
Участок строительства магистрального нефтепродуктопровода
ППС «Андреевка» - ГПС «Альметьевск». Шурф 111а. Вид с В.



Илл. 805. Республика Татарстан. Мензелинский район.
Участок строительства магистрального нефтепродуктопровода
ППС «Андреевка» - ГПС «Альметьевск». Шурф 111а после рекультивации. Вид с Ю.



Илл. 806. Республика Татарстан. Мензелинский район. Участок строительства
магистрального нефтепродуктопровода ППС «Андреевка» - ГПС «Альметьевск».
Общий вид участка в районе закладки шурфа 111б. Вид с В.



Илл. 807. Республика Татарстан. Мензелинский район. Участок строительства магистрального нефтепродуктопровода ППС «Андреевка» - ГПС «Альметьевск». Штаг инженерно-геологической скважины возле закладки археологического шурфа 111б.



Илл. 808. Республика Татарстан. Мензелинский район. Участок строительства магистрального нефтепродуктопровода ППС «Андреевка» - ГПС «Альметьевск». Шурф 111б до начала работ. Вид с Ю.



Илл. 809. Республика Татарстан. Мензелинский район.
Участок строительства магистрального нефтепродуктопровода
ППС «Андреевка» - ГПС «Альметьевск». Шурф 111б. Вид с Ю.



Илл. 810. Республика Татарстан. Мензелинский район.
Участок строительства магистрального нефтепродуктопровода
ППС «Андреевка» - ГПС «Альметьевск». Шурф 111б. Вид с В.



Илл. 811. Республика Татарстан. Мензелинский район.
Участок строительства магистрального нефтепродуктопровода
ППС «Андреевка» - ГПС «Альметьевск». Шурф 111б после рекультивации. Вид с Ю.



Илл. 812. Республика Татарстан. Мензелинский район.
Участок строительства магистрального нефтепродуктопровода
ППС «Андреевка» - ГПС «Альметьевск». Шурф 112 до начала работ. Вид с Ю.



Илл. 813. Республика Татарстан. Мензелинский район.
Участок строительства магистрального нефтепродуктопровода
ППС «Андреевка» - ГПС «Альметьевск». Шурф 112. Вид с Ю.



Илл. 814. Республика Татарстан. Мензелинский район.
Участок строительства магистрального нефтепродуктопровода
ППС «Андреевка» - ГПС «Альметьевск». Шурф 112. Вид с З.



Илл. 815. Республика Татарстан. Мензелинский район.
Участок строительства магистрального нефтепродуктопровода
ППС «Андреевка» - ГПС «Альметьевск». Шурф 112 после рекультивации. Вид с Ю.



Илл. 816. Республика Татарстан. Мензелинский район.
Участок строительства магистрального нефтепродуктопровода
ППС «Андреевка» - ГПС «Альметьевск». Шурф 112а до начала работы. Вид с Ю.



Илл. 817. Республика Татарстан. Мензелинский район.
Участок строительства магистрального нефтепродуктопровода
ППС «Андреевка» - ГПС «Альметьевск». Шурф 112а. Вид с Ю.



Илл. 818. Республика Татарстан. Мензелинский район.
Участок строительства магистрального нефтепродуктопровода
ППС «Андреевка» - ГПС «Альметьевск». Шурф 112а. Вид с З.



Илл. 819. Республика Татарстан. Мензелинский район.
Участок строительства магистрального нефтепродуктопровода
ППС «Андреевка» - ГПС «Альметьевск». Шурф 112а после рекультивации. Вид с Ю.



Илл. 820. Республика Татарстан. Мензелинский район.
Участок строительства магистрального нефтепродуктопровода
ППС «Андреевка» - ГПС «Альметьевск». Шурф 113 до начала работ. Вид с Ю.



Илл. 821. Республика Татарстан. Мензелинский район.
Участок строительства магистрального нефтепродуктопровода
ППС «Андреевка» - ГПС «Альметьевск». Шурф 113. Вид с Ю.



Илл. 822. Республика Татарстан. Мензелинский район.
Участок строительства магистрального нефтепродуктопровода
ППС «Андреевка» - ГПС «Альметьевск». Шурф 113. Вид с В.



Илл. 823. Республика Татарстан. Мензелинский район.
Участок строительства магистрального нефтепродуктопровода
ППС «Андреевка» - ГПС «Альметьевск». Шурф 113 после рекультивации. Вид с Ю.



Илл. 824. Республика Татарстан. Мензелинский район.
Участок строительства магистрального нефтепродуктопровода
ППС «Андреевка» - ГПС «Альметьевск». Шурф 113 после рекультивации. Вид с СЗ.



Илл. 825. Республика Татарстан. Мензелинский район.
Участок строительства магистрального нефтепродуктопровода
ППС «Андреевка» - ГПС «Альметьевск». Шурф 113а до начала работ. Вид с Ю.



Илл. 826. Республика Татарстан. Мензелинский район.
Участок строительства магистрального нефтепродуктопровода
ППС «Андреевка» - ГПС «Альметьевск». Шурф 113а. Вид с Ю.



Илл. 827. Республика Татарстан. Мензелинский район.
Участок строительства магистрального нефтепродуктопровода
ППС «Андреевка» - ГПС «Альметьевск». Шурф 113а. Вид с З.



Илл. 828. Республика Татарстан. Мензелинский район.
Участок строительства магистрального нефтепродуктопровода
ППС «Андреевка» - ГПС «Альметьевск». Шурф 113а после рекультивации. Вид с Ю.



Илл. 829. Республика Татарстан. Мензелинский район.
Участок строительства магистрального нефтепродуктопровода
ППС «Андреевка» - ГПС «Альметьевск». Шурф 114 до начала работ. Вид с Ю.



Илл. 830. Республика Татарстан. Мензелинский район.
Участок строительства магистрального нефтепродуктопровода
ППС «Андреевка» - ГПС «Альметьевск». Шурф 114. Вид с Ю.



Илл. 831. Республика Татарстан. Мензелинский район.
Участок строительства магистрального нефтепродуктопровода
ППС «Андреевка» - ГПС «Альметьевск». Шурф 114. Вид с З.



Илл. 832. Республика Татарстан. Мензелинский район.
Участок строительства магистрального нефтепродуктопровода
ППС «Андреевка» - ГПС «Альметьевск». Шурф 114 после рекультивации. Вид с Ю.



Илл. 833. Республика Татарстан. Мензелинский район. Участок строительства
магистрального нефтепродуктопровода ППС «Андреевка» - ГПС «Альметьевск».
Штага инженерно-геологической скважины возле закладки археологического шурфа 114а.



Илл. 834. Республика Татарстан. Мензелинский район.
Участок строительства магистрального нефтепродуктопровода
ППС «Андреевка» - ГПС «Альметьевск». Шурф 114а до начала работы. Вид с Ю.



Илл. 835. Республика Татарстан. Мензелинский район.
Участок строительства магистрального нефтепродуктопровода
ППС «Андреевка» - ГПС «Альметьевск». Шурф 114а. Вид с Ю.



Илл. 836. Республика Татарстан. Мензелинский район.
Участок строительства магистрального нефтепродуктопровода
ППС «Андреевка» - ГПС «Альметьевск». Шурф 114а. Вид с З.



Илл. 837. Республика Татарстан. Мензелинский район.
Участок строительства магистрального нефтепродуктопровода
ППС «Андреевка» - ГПС «Альметьевск». Шурф 114а после рекультивации. Вид с Ю.



Илл. 838. Республика Татарстан. Мензелинский район. Участок строительства магистрального нефтепродуктопровода ППС «Андреевка» - ГПС «Альметьевск». Штаг инженерно-геологической скважины возле закладки археологического шурфа 115.



Илл. 839. Республика Татарстан. Мензелинский район. Участок строительства магистрального нефтепродуктопровода ППС «Андреевка» - ГПС «Альметьевск». Шурф 115 до начала работ. Вид с Ю.



Илл. 840. Республика Татарстан. Мензелинский район.
Участок строительства магистрального нефтепродуктопровода
ППС «Андреевка» - ГПС «Альметьевск». Шурф 115. Вид с Ю.



Илл. 841. Республика Татарстан. Мензелинский район.
Участок строительства магистрального нефтепродуктопровода
ППС «Андреевка» - ГПС «Альметьевск». Шурф 115. Вид с З.



Илл. 842. Республика Татарстан. Мензелинский район.
Участок строительства магистрального нефтепродуктопровода
ППС «Андреевка» - ГПС «Альметьевск». Шурф 115 после рекультивации. Вид с Ю.



Илл. 843. Республика Татарстан. Мензелинский район.
Участок строительства магистрального нефтепродуктопровода
ППС «Андреевка» - ГПС «Альметьевск». Шурф 115а (зачистка) до начала работ. Вид с Ю.



Илл. 844. Республика Татарстан. Мензелинский район.
Участок строительства магистрального нефтепродуктопровода
ППС «Андреевка» - ГПС «Альметьевск». Шурф 115а (зачистка) до начала работ. Вид с Ю.



Илл. 845. Республика Татарстан. Мензелинский район.
Участок строительства магистрального нефтепродуктопровода
ППС «Андреевка» - ГПС «Альметьевск». Шурф 115а (зачистка). Вид с Ю.



Илл. 846. Республика Татарстан. Мензелинский район.
Участок строительства магистрального нефтепродуктопровода
ППС «Андреевка» - ГПС «Альметьевск». Шурф 115а (зачистка). Вид с Ю.



Илл. 847. Республика Татарстан. Мензелинский район. Участок строительства
магистрального нефтепродуктопровода ППС «Андреевка» - ГПС «Альметьевск».
Штага инженерно-геологической скважины возле закладки археологического шурфа 116.



Илл. 848. Республика Татарстан. Мензелинский район.
Участок строительства магистрального нефтепродуктопровода
ППС «Андреевка» - ГПС «Альметьевск». Шурф 116 до начала работ. Вид с Ю.



Илл. 849. Республика Татарстан. Мензелинский район.
Участок строительства магистрального нефтепродуктопровода
ППС «Андреевка» - ГПС «Альметьевск». Шурф 116. Вид с Ю.



Илл. 850. Республика Татарстан. Мензелинский район.
Участок строительства магистрального нефтепродуктопровода
ППС «Андреевка» - ГПС «Альметьевск». Шурф 116. Вид с З.



Илл. 851. Республика Татарстан. Мензелинский район.
Участок строительства магистрального нефтепродуктопровода
ППС «Андреевка» - ГПС «Альметьевск». Шурф 116 после рекультивации. Вид с Ю.



Илл. 852. Республика Татарстан. Мензелинский район. Участок строительства магистрального нефтепродуктопровода ППС «Андреевка» - ГПС «Альметьевск». Общий вид участка в районе закладки шурфа 116а. Вид с ССЗ.



Илл. 853. Республика Татарстан. Мензелинский район. Участок строительства магистрального нефтепродуктопровода ППС «Андреевка» - ГПС «Альметьевск». Общий вид участка в районе закладки шурфа 116а. Вид с С.



Илл. 854. Республика Татарстан. Мензелинский район. Участок строительства магистрального нефтепродуктопровода ППС «Андреевка» - ГПС «Альметьевск». Штаг инженерно-геологической скважины возле закладки археологического шурфа 116а.



Илл. 855. Республика Татарстан. Мензелинский район. Участок строительства магистрального нефтепродуктопровода ППС «Андреевка» - ГПС «Альметьевск». Шурф 116а (зачистка) до начала работ. Вид с В.



Илл. 856. Республика Татарстан. Мензелинский район.
Участок строительства магистрального нефтепродуктопровода
ППС «Андреевка» - ГПС «Альметьевск». Шурф 116а (зачистка). Вид с В.



Илл. 857. Республика Татарстан. Мензелинский район.
Участок строительства магистрального нефтепродуктопровода
ППС «Андреевка» - ГПС «Альметьевск». Шурф 116а (зачистка). Вид с В.



Илл. 858. Республика Татарстан. Мензелинский район. Участок строительства магистрального нефтепродуктопровода ППС «Андреевка» - ГПС «Альметьевск». Штага инженерно-геологической скважины возле закладки археологического шурфа 117.



Илл. 859. Республика Татарстан. Мензелинский район. Участок строительства магистрального нефтепродуктопровода ППС «Андреевка» - ГПС «Альметьевск». Штага инженерно-геологической скважины возле закладки археологического шурфа 117.



Илл. 860. Республика Татарстан. Мензелинский район.
Участок строительства магистрального нефтепродуктопровода
ППС «Андреевка» - ГПС «Альметьевск». Шурф 117 до начала работ. Вид с Ю.



Илл. 861. Республика Татарстан. Мензелинский район.
Участок строительства магистрального нефтепродуктопровода
ППС «Андреевка» - ГПС «Альметьевск». Шурф 117. Вид с Ю.



Илл. 862. Республика Татарстан. Мензелинский район.
Участок строительства магистрального нефтепродуктопровода
ППС «Андреевка» - ГПС «Альметьевск». Шурф 117. Вид с З.



Илл. 863. Республика Татарстан. Мензелинский район.
Участок строительства магистрального нефтепродуктопровода
ППС «Андреевка» - ГПС «Альметьевск». Шурф 117 после рекультивации. Вид с Ю.



Илл. 864. Республика Татарстан. Актанышский район.
Участок строительства магистрального нефтепродуктопровода
ППС «Андреевка» - ГПС «Альметьевск». Шурф 118 до начала работ. Вид с Ю.



Илл. 865. Республика Татарстан. Актанышский район.
Участок строительства магистрального нефтепродуктопровода
ППС «Андреевка» - ГПС «Альметьевск». Шурф 118 до начала работ. Вид с Ю.



Илл. 866. Республика Татарстан. Актанышский район.
Участок строительства магистрального нефтепродуктопровода
ППС «Андреевка» - ГПС «Альметьевск». Шурф 118. Вид с Ю.



Илл. 867. Республика Татарстан. Актанышский район.
Участок строительства магистрального нефтепродуктопровода
ППС «Андреевка» - ГПС «Альметьевск». Шурф 118. Вид с З.



Илл. 868. Республика Татарстан. Актанышский район.
Участок строительства магистрального нефтепродуктопровода
ППС «Андреевка» - ГПС «Альметьевск». Шурф 118 после рекультивации. Вид с Ю.



Илл. 869. Республика Татарстан. Актанышский район. Участок строительства
магистрального нефтепродуктопровода ППС «Андреевка» - ГПС «Альметьевск».
Штага инженерно-геологической скважины возле закладки археологического шурфа 119.



Илл. 870. Республика Татарстан. Актанышский район.
Участок строительства магистрального нефтепродуктопровода
ППС «Андреевка» - ГПС «Альметьевск». Шурф 119 до начала работ. Вид с Ю.



Илл. 871. Республика Татарстан. Актанышский район.
Участок строительства магистрального нефтепродуктопровода
ППС «Андреевка» - ГПС «Альметьевск». Шурф 119. Вид с Ю.



Илл. 872. Республика Татарстан. Актанышский район.
Участок строительства магистрального нефтепродуктопровода
ППС «Андреевка» - ГПС «Альметьевск». Шурф 119. Вид с В.



Илл. 873. Республика Татарстан. Актанышский район.
Участок строительства магистрального нефтепродуктопровода
ППС «Андреевка» - ГПС «Альметьевск». Шурф 119 после рекультивации. Вид с Ю.



Илл. 874. Республика Татарстан. Актанышский район. Участок строительства магистрального нефтепродуктопровода ППС «Андреевка» - ГПС «Альметьевск». Штага инженерно-геологической скважины возле закладки археологического шурфа 120.



Илл. 875. Республика Татарстан. Актанышский район. Участок строительства магистрального нефтепродуктопровода ППС «Андреевка» - ГПС «Альметьевск». Шурф 120 до начала работ. Вид с Ю.



Илл. 876. Республика Татарстан. Актанышский район.
Участок строительства магистрального нефтепродуктопровода
ППС «Андреевка» - ГПС «Альметьевск». Шурф 120. Вид с Ю.



Илл. 877. Республика Татарстан. Актанышский район.
Участок строительства магистрального нефтепродуктопровода
ППС «Андреевка» - ГПС «Альметьевск». Шурф 120. Вид с З.



Илл. 878. Республика Татарстан. Актанышский район.
Участок строительства магистрального нефтепродуктопровода
ППС «Андреевка» - ГПС «Альметьевск». Шурф 120 после рекультивации. Вид с Ю.



Илл. 879. Республика Татарстан. Актанышский район. Участок строительства
магистрального нефтепродуктопровода ППС «Андреевка» - ГПС «Альметьевск».
Общий вид участка в районе закладки шурфа 121. Вид с ВСВ.



Илл. 880. Республика Татарстан. Актанышский район. Участок строительства магистрального нефтепродуктопровода ППС «Андреевка» - ГПС «Альметьевск». Штага инженерно-геологической скважины возле закладки археологического шурфа 121.



Илл. 881. Республика Татарстан. Актанышский район. Участок строительства магистрального нефтепродуктопровода ППС «Андреевка» - ГПС «Альметьевск». Шурф 121 до начала работ. Вид с Ю.



Илл. 882. Республика Татарстан. Актанышский район.
Участок строительства магистрального нефтепродуктопровода
ППС «Андреевка» - ГПС «Альметьевск». Шурф 121. Рабочий момент. Вид с З.



Илл. 883. Республика Татарстан. Актанышский район.
Участок строительства магистрального нефтепродуктопровода
ППС «Андреевка» - ГПС «Альметьевск». Шурф 121. Вид с Ю.



Илл. 884. Республика Татарстан. Актанышский район.
Участок строительства магистрального нефтепродуктопровода
ППС «Андреевка» - ГПС «Альметьевск». Шурф 121. Вид с З.



Илл. 885. Республика Татарстан. Актанышский район.
Участок строительства магистрального нефтепродуктопровода
ППС «Андреевка» - ГПС «Альметьевск». Шурф 121 после рекультивации. Вид с Ю.



Илл. 886. Республика Татарстан. Актанышский район.
Участок строительства магистрального нефтепродуктопровода
ППС «Андреевка» - ГПС «Альметьевск». Шурф 122 до начала работ. Вид с Ю.



Илл. 887. Республика Татарстан. Актанышский район.
Участок строительства магистрального нефтепродуктопровода
ППС «Андреевка» - ГПС «Альметьевск». Шурф 122. Вид с Ю.



Илл. 888. Республика Татарстан. Актанышский район.
Участок строительства магистрального нефтепродуктопровода
ППС «Андреевка» - ГПС «Альметьевск». Шурф 122. Вид с З.



Илл. 889. Республика Татарстан. Актанышский район.
Участок строительства магистрального нефтепродуктопровода
ППС «Андреевка» - ГПС «Альметьевск». Шурф 122 после рекультивации. Вид с Ю.



Илл. 890. Республика Татарстан. Актанышский район.
Участок строительства магистрального нефтепродуктопровода
ППС «Андреевка» - ГПС «Альметьевск». Шурф 123 до начала работ. Вид с Ю.



Илл. 891. Республика Татарстан. Актанышский район.
Участок строительства магистрального нефтепродуктопровода
ППС «Андреевка» - ГПС «Альметьевск». Шурф 123. Вид с Ю.



Илл. 892. Республика Татарстан. Актанышский район.
Участок строительства магистрального нефтепродуктопровода
ППС «Андреевка» - ГПС «Альметьевск». Шурф 123. Вид с С.



Илл. 893. Республика Татарстан. Актанышский район.
Участок строительства магистрального нефтепродуктопровода
ППС «Андреевка» - ГПС «Альметьевск». Шурф 123 после рекультивации. Вид с Ю.



Илл. 894. Республика Татарстан. Актанышский район. Участок строительства магистрального нефтепродуктопровода ППС «Андреевка» - ГПС «Альметьевск». Штага инженерно-геологической скважины возле закладки археологического шурфа 124.



Илл. 895. Республика Татарстан. Актанышский район. Участок строительства магистрального нефтепродуктопровода ППС «Андреевка» - ГПС «Альметьевск». Шурф 124 до начала работ. Вид с Ю.



Илл. 896. Республика Татарстан. Актанышский район.
Участок строительства магистрального нефтепродуктопровода
ППС «Андреевка» - ГПС «Альметьевск». Шурф 124. Вид с Ю.



Илл. 897. Республика Татарстан. Актанышский район.
Участок строительства магистрального нефтепродуктопровода
ППС «Андреевка» - ГПС «Альметьевск». Шурф 124. Вид с З.



Илл. 898. Республика Татарстан. Актанышский район.
Участок строительства магистрального нефтепродуктопровода
ППС «Андреевка» - ГПС «Альметьевск». Шурф 124 после рекультивации. Вид с Ю.



Илл. 899. Республика Татарстан. Актанышский район. Участок строительства
магистрального нефтепродуктопровода ППС «Андреевка» - ГПС «Альметьевск».
Штага инженерно-геологической скважины возле закладки археологического шурфа 125.



Илл. 900. Республика Татарстан. Актанышский район.
Участок строительства магистрального нефтепродуктопровода
ППС «Андреевка» - ГПС «Альметьевск». Шурф 125 до начала работ. Вид с Ю.



Илл. 901. Республика Татарстан. Актанышский район.
Участок строительства магистрального нефтепродуктопровода
ППС «Андреевка» - ГПС «Альметьевск». Шурф 125. Вид с Ю.



Илл. 902. Республика Татарстан. Актанышский район.
Участок строительства магистрального нефтепродуктопровода
ППС «Андреевка» - ГПС «Альметьевск». Шурф 125. Вид с В.



Илл. 903. Республика Татарстан. Актанышский район.
Участок строительства магистрального нефтепродуктопровода
ППС «Андреевка» - ГПС «Альметьевск». Шурф 125 после рекультивации. Вид с Ю.



Илл. 904. Республика Татарстан. Актанышский район. Участок строительства магистрального нефтепродуктопровода ППС «Андреевка» - ГПС «Альметьевск». Штаг инженерно-геологической скважины возле закладки археологического шурфа 126.



Илл. 905. Республика Татарстан. Актанышский район. Участок строительства магистрального нефтепродуктопровода ППС «Андреевка» - ГПС «Альметьевск». Шурф 126 до начала работ. Вид с Ю.



Илл. 906. Республика Татарстан. Актанышский район.
Участок строительства магистрального нефтепродуктопровода
ППС «Андреевка» - ГПС «Альметьевск». Шурф 126. Вид с Ю.



Илл. 907. Республика Татарстан. Актанышский район.
Участок строительства магистрального нефтепродуктопровода
ППС «Андреевка» - ГПС «Альметьевск». Шурф 126. Вид с З.



Илл. 908. Республика Татарстан. Актанышский район.
Участок строительства магистрального нефтепродуктопровода
ППС «Андреевка» - ГПС «Альметьевск». Шурф 126 после рекультивации. Вид с Ю.



Илл. 909. Республика Татарстан. Актанышский район.
Участок строительства магистрального нефтепродуктопровода
ППС «Андреевка» - ГПС «Альметьевск». Шурф 127 до начала работ. Вид с Ю.



Илл. 910. Республика Татарстан. Актанышский район.
Участок строительства магистрального нефтепродуктопровода
ППС «Андреевка» - ГПС «Альметьевск». Шурф 127. Вид с Ю.



Илл. 911. Республика Татарстан. Актанышский район.
Участок строительства магистрального нефтепродуктопровода
ППС «Андреевка» - ГПС «Альметьевск». Шурф 127. Вид с З.



Илл. 912. Республика Татарстан. Актанышский район.
Участок строительства магистрального нефтепродуктопровода
ППС «Андреевка» - ГПС «Альметьевск». Шурф 127 после рекультивации. Вид с Ю.



Илл. 913. Республика Татарстан. Актанышский район. Участок строительства
магистрального нефтепродуктопровода ППС «Андреевка» - ГПС «Альметьевск».
Штаг инженерно-геологической скважины возле закладки археологического шурфа 128.




Илл. 914. Республика Татарстан. Актанышский район.
Участок строительства магистрального нефтепродуктопровода
ППС «Андреевка» - ГПС «Альметьевск». Шурф 128 до начала работ. Вид с Ю.



Илл. 915. Республика Татарстан. Актанышский район.
Участок строительства магистрального нефтепродуктопровода
ППС «Андреевка» - ГПС «Альметьевск». Шурф 128. Вид с Ю.



Илл. 916. Республика Татарстан. Актанышский район.
Участок строительства магистрального нефтепродуктопровода
ППС «Андреевка» - ГПС «Альметьевск». Шурф 128. Вид с З.




Илл. 917. Республика Татарстан. Актанышский район.
Участок строительства магистрального нефтепродуктопровода
ППС «Андреевка» - ГПС «Альметьевск». Шурф 128 после рекультивации. Вид с Ю.



Илл. 918. Республика Татарстан. Актанышский район. Участок строительства магистрального нефтепродуктопровода ППС «Андреевка» - ГПС «Альметьевск». Штага инженерно-геологической скважины возле закладки археологического шурфа 129.



Илл. 919. Республика Татарстан. Актанышский район. Участок строительства магистрального нефтепродуктопровода ППС «Андреевка» - ГПС «Альметьевск». Шурф 129 до начала работ. Вид с ЮЗ.



Илл. 920. Республика Татарстан. Актанышский район.
Участок строительства магистрального нефтепродуктопровода
ППС «Андреевка» - ГПС «Альметьевск». Шурф 129. Вид с Ю.




Илл. 921. Республика Татарстан. Актанышский район.
Участок строительства магистрального нефтепродуктопровода
ППС «Андреевка» - ГПС «Альметьевск». Шурф 129. Вид с З.



Илл. 922. Республика Татарстан. Актанышский район.
Участок строительства магистрального нефтепродуктопровода
ППС «Андреевка» - ГПС «Альметьевск». Шурф 129 после рекультивации. Вид с Ю.



Илл. 923. Республика Татарстан. Актанышский район.
Участок строительства магистрального нефтепродуктопровода
ППС «Андреевка» - ГПС «Альметьевск». Шурф 130 до начала работ. Вид с Ю.



Илл. 924. Республика Татарстан. Актанышский район.
Участок строительства магистрального нефтепродуктопровода
ППС «Андреевка» - ГПС «Альметьевск». Шурф 130. Вид с Ю.



Илл. 925. Республика Татарстан. Актанышский район.
Участок строительства магистрального нефтепродуктопровода
ППС «Андреевка» - ГПС «Альметьевск». Шурф 130. Вид с З.



Илл. 926. Республика Татарстан. Актанышский район.
Участок строительства магистрального нефтепродуктопровода
ППС «Андреевка» - ГПС «Альметьевск». Шурф 130 после рекультивации. Вид с Ю.



Илл. 927. Республика Татарстан. Актанышский район.
Участок строительства магистрального нефтепродуктопровода
ППС «Андреевка» - ГПС «Альметьевск». Шурф 131 до начала работ. Вид с Ю.



Илл. 928. Республика Татарстан. Актанышский район.
Участок строительства магистрального нефтепродуктопровода
ППС «Андреевка» - ГПС «Альметьевск». Шурф 131. Вид с Ю.



Илл. 929. Республика Татарстан. Актанышский район.
Участок строительства магистрального нефтепродуктопровода
ППС «Андреевка» - ГПС «Альметьевск». Шурф 131. Вид с З.



Илл. 930. Республика Татарстан. Актанышский район.
Участок строительства магистрального нефтепродуктопровода
ППС «Андреевка» - ГПС «Альметьевск». Шурф 131 после рекультивации. Вид с Ю.



Илл. 931. Республика Татарстан. Актанышский район. Участок строительства
магистрального нефтепродуктопровода ППС «Андреевка» - ГПС «Альметьевск».
Штаг инженерно-геологической скважины возле закладки археологического шурфа 132.



Илл. 932. Республика Татарстан. Актанышский район.
Участок строительства магистрального нефтепродуктопровода
ППС «Андреевка» - ГПС «Альметьевск». Шурф 132 до начала работ. Вид с Ю.



Илл. 933. Республика Татарстан. Актанышский район.
Участок строительства магистрального нефтепродуктопровода
ППС «Андреевка» - ГПС «Альметьевск». Шурф 132. Вид с Ю.



Илл. 934. Республика Татарстан. Актанышский район.
Участок строительства магистрального нефтепродуктопровода
ППС «Андреевка» - ГПС «Альметьевск». Шурф 132. Вид с З.



Илл. 935. Республика Татарстан. Актанышский район.
Участок строительства магистрального нефтепродуктопровода
ППС «Андреевка» - ГПС «Альметьевск». Шурф 132 после рекультивации. Вид с Ю.



Илл. 936. Республика Татарстан. Актанышский район.
Участок строительства магистрального нефтепродуктопровода
ППС «Андреевка» - ГПС «Альметьевск». Шурф 133 до начала работ. Вид с Ю.



Илл. 937. Республика Татарстан. Актанышский район.
Участок строительства магистрального нефтепродуктопровода
ППС «Андреевка» - ГПС «Альметьевск». Шурф 133 до начала работ. Вид с Ю.



Илл. 938. Республика Татарстан. Актанышский район.
Участок строительства магистрального нефтепродуктопровода
ППС «Андреевка» - ГПС «Альметьевск». Шурф 133. Вид с Ю.



Илл. 939. Республика Татарстан. Актанышский район.
Участок строительства магистрального нефтепродуктопровода
ППС «Андреевка» - ГПС «Альметьевск». Шурф 133. Вид с З.



Илл. 940. Республика Татарстан. Актанышский район.
Участок строительства магистрального нефтепродуктопровода
ППС «Андреевка» - ГПС «Альметьевск». Шурф 133 после рекультивации. Вид с Ю.



Илл. 941. Республика Татарстан. Актанышский район.
Участок строительства магистрального нефтепродуктопровода
ППС «Андреевка» - ГПС «Альметьевск». Шурф 134 до начала работ. Вид с Ю.



Илл. 942. Республика Татарстан. Актанышский район.
Участок строительства магистрального нефтепродуктопровода
ППС «Андреевка» - ГПС «Альметьевск». Шурф 134. Вид с Ю.



Илл. 943. Республика Татарстан. Актанышский район.
Участок строительства магистрального нефтепродуктопровода
ППС «Андреевка» - ГПС «Альметьевск». Шурф 134. Вид с З.



Илл. 944. Республика Татарстан. Актанышский район.
Участок строительства магистрального нефтепродуктопровода
ППС «Андреевка» - ГПС «Альметьевск». Шурф 134 после рекультивации. Вид с Ю.



Илл. 945. Республика Татарстан. Актанышский район.
Участок строительства магистрального нефтепродуктопровода
ППС «Андреевка» - ГПС «Альметьевск». Шурф 135 до начала работ. Вид с Ю.



Илл. 946. Республика Татарстан. Актанышский район.
Участок строительства магистрального нефтепродуктопровода
ППС «Андреевка» - ГПС «Альметьевск». Шурф 135 до начала работ. Вид с Ю.



Илл. 947. Республика Татарстан. Актанышский район.
Участок строительства магистрального нефтепродуктопровода
ППС «Андреевка» - ГПС «Альметьевск». Шурф 135. Вид с Ю.



Илл. 948. Республика Татарстан. Актанышский район.
Участок строительства магистрального нефтепродуктопровода
ППС «Андреевка» - ГПС «Альметьевск». Шурф 135. Вид с В.



Илл. 949. Республика Татарстан. Актанышский район.
Участок строительства магистрального нефтепродуктопровода
ППС «Андреевка» - ГПС «Альметьевск». Шурф 135 после рекультивации. Вид с Ю.



Илл. 950. Республика Татарстан. Актанышский район. Участок строительства магистрального нефтепродуктопровода ППС «Андреевка» - ГПС «Альметьевск». Штага инженерно-геологической скважины возле закладки археологического шурфа 136.




Илл. 951. Республика Татарстан. Актанышский район. Участок строительства магистрального нефтепродуктопровода ППС «Андреевка» - ГПС «Альметьевск». Шурф 136 до начала работ. Вид с Ю.



Илл. 952. Республика Татарстан. Актанышский район.
Участок строительства магистрального нефтепродуктопровода
ППС «Андреевка» - ГПС «Альметьевск». Шурф 136. Вид с Ю.



Илл. 953. Республика Татарстан. Актанышский район.
Участок строительства магистрального нефтепродуктопровода
ППС «Андреевка» - ГПС «Альметьевск». Шурф 136. Вид с З.



Илл. 954. Республика Татарстан. Актанышский район.
Участок строительства магистрального нефтепродуктопровода
ППС «Андреевка» - ГПС «Альметьевск». Шурф 136 после рекультивации. Вид с Ю.



Илл. 955. Республика Татарстан. Актанышский район.
Участок строительства магистрального нефтепродуктопровода
ППС «Андреевка» - ГПС «Альметьевск». Шурф 137 до начала работ. Вид с Ю.




Илл. 956. Республика Татарстан. Актанышский район.
Участок строительства магистрального нефтепродуктопровода
ППС «Андреевка» - ГПС «Альметьевск». Шурф 137 до начала работ. Вид с Ю.



Илл. 957. Республика Татарстан. Актанышский район.
Участок строительства магистрального нефтепродуктопровода
ППС «Андреевка» - ГПС «Альметьевск». Шурф 137. Вид с Ю.



Илл. 958. Республика Татарстан. Актанышский район.
Участок строительства магистрального нефтепродуктопровода
ППС «Андреевка» - ГПС «Альметьевск». Шурф 137. Вид с З.



Илл. 959. Республика Татарстан. Актанышский район.
Участок строительства магистрального нефтепродуктопровода
ППС «Андреевка» - ГПС «Альметьевск». Шурф 137 после рекультивации. Вид с Ю.



Илл. 960. Республика Татарстан. Актанышский район.
Участок строительства магистрального нефтепродуктопровода
ППС «Андреевка» - ГПС «Альметьевск». Шурф 138 до начала работы. Вид с Ю.



Илл. 961. Республика Татарстан. Актанышский район.
Участок строительства магистрального нефтепродуктопровода
ППС «Андреевка» - ГПС «Альметьевск». Шурф 138. Вид с Ю.



Илл. 962. Республика Татарстан. Актанышский район.
Участок строительства магистрального нефтепродуктопровода
ППС «Андреевка» - ГПС «Альметьевск». Шурф 138. Вид с З.



Илл. 963. Республика Татарстан. Актанышский район.
Участок строительства магистрального нефтепродуктопровода
ППС «Андреевка» - ГПС «Альметьевск». Шурф 138 после рекультивации. Вид с Ю.



Илл. 964. Республика Татарстан. Актанышский район. Участок строительства магистрального нефтепродуктопровода ППС «Андреевка» - ГПС «Альметьевск». Штаг инженерно-геологической скважины возле закладки археологического шурфа 138а.



Илл. 965. Республика Татарстан. Актанышский район. Участок строительства магистрального нефтепродуктопровода ППС «Андреевка» - ГПС «Альметьевск». Шурф 138а до начала работ. Вид с 3.



Илл. 966. Республика Татарстан. Актанышский район.
Участок строительства магистрального нефтепродуктопровода
ППС «Андреевка» - ГПС «Альметьевск». Шурф 138а. Вид с Ю.



Илл. 967. Республика Татарстан. Актанышский район.
Участок строительства магистрального нефтепродуктопровода
ППС «Андреевка» - ГПС «Альметьевск». Шурф 138а. Вид с З.



Илл. 968. Республика Татарстан. Актанышский район.
Участок строительства магистрального нефтепродуктопровода
ППС «Андреевка» - ГПС «Альметьевск». Шурф 138а после рекультивации. Вид с Ю.



Илл. 969. Республика Татарстан. Актанышский район.
Участок строительства магистрального нефтепродуктопровода
ППС «Андреевка» - ГПС «Альметьевск». Шурф 138б до начала работ. Вид с Ю.



Илл. 970. Республика Татарстан. Актанышский район.
Участок строительства магистрального нефтепродуктопровода
ППС «Андреевка» - ГПС «Альметьевск». Шурф 1386. Вид с Ю.



Илл. 971. Республика Татарстан. Актанышский район.
Участок строительства магистрального нефтепродуктопровода
ППС «Андреевка» - ГПС «Альметьевск». Шурф 1386. Вид с З.



Илл. 972. Республика Татарстан. Актанышский район.
Участок строительства магистрального нефтепродуктопровода
ППС «Андреевка» - ГПС «Альметьевск». Шурф 1386 после рекультивации. Вид с Ю.



Илл. 973. Республика Татарстан. Актанышский район. Участок строительства
магистрального нефтепродуктопровода ППС «Андреевка» - ГПС «Альметьевск».
Общий вид участка в районе закладки шурфа 139. Вид с В.



Илл. 974. Республика Татарстан. Актанышский район.
Участок строительства магистрального нефтепродуктопровода
ППС «Андреевка» - ГПС «Альметьевск». Шурф 139 до начала работ. Вид с Ю.



Илл. 975. Республика Татарстан. Актанышский район.
Участок строительства магистрального нефтепродуктопровода
ППС «Андреевка» - ГПС «Альметьевск». Шурф 139. Вид с Ю.



Илл. 976. Республика Татарстан. Актанышский район.
Участок строительства магистрального нефтепродуктопровода
ППС «Андреевка» - ГПС «Альметьевск». Шурф 139. Вид с З.



Илл. 977. Республика Татарстан. Актанышский район.
Участок строительства магистрального нефтепродуктопровода
ППС «Андреевка» - ГПС «Альметьевск». Шурф 139 после рекультивации. Вид с Ю.



Илл. 978. Республика Татарстан. Актанышский район. Участок строительства магистрального нефтепродуктопровода ППС «Андреевка» - ГПС «Альметьевск». Общий вид участка в районе закладки шурфа 140. Вид с В.



Илл. 979. Республика Татарстан. Актанышский район. Участок строительства магистрального нефтепродуктопровода ППС «Андреевка» - ГПС «Альметьевск». Шурф 140 до начала работ. Вид с Ю.



Илл. 980. Республика Татарстан. Актанышский район.
Участок строительства магистрального нефтепродуктопровода
ППС «Андреевка» - ГПС «Альметьевск». Шурф 140. Вид с Ю.



Илл. 981. Республика Татарстан. Актанышский район.
Участок строительства магистрального нефтепродуктопровода
ППС «Андреевка» - ГПС «Альметьевск». Шурф 140. Вид с З.



Илл. 982. Республика Татарстан. Актанышский район.
Участок строительства магистрального нефтепродуктопровода
ППС «Андреевка» - ГПС «Альметьевск». Шурф 140 после рекультивации. Вид с Ю.



Илл. 983. Республика Татарстан. Актанышский район. Участок строительства
магистрального нефтепродуктопровода ППС «Андреевка» - ГПС «Альметьевск».
Общий вид участка в районе закладки шурфа 141. Вид с В.



Илл. 984. Республика Татарстан. Актанышский район. Участок строительства магистрального нефтепродуктопровода ППС «Андреевка» - ГПС «Альметьевск». Общий вид участка в районе закладки шурфа 141. Вид с СЗ.



Илл. 985. Республика Татарстан. Актанышский район. Участок строительства магистрального нефтепродуктопровода ППС «Андреевка» - ГПС «Альметьевск». Шурф 141 до начала работ. Вид с Ю.



Илл. 986. Республика Татарстан. Актанышский район.
Участок строительства магистрального нефтепродуктопровода
ППС «Андреевка» - ГПС «Альметьевск». Шурф 141. Вид с Ю.



Илл. 987. Республика Татарстан. Актанышский район.
Участок строительства магистрального нефтепродуктопровода
ППС «Андреевка» - ГПС «Альметьевск». Шурф 141. Вид с З.



Илл. 988. Республика Татарстан. Актанышский район.
Участок строительства магистрального нефтепродуктопровода
ППС «Андреевка» - ГПС «Альметьевск». Шурф 141 после рекультивации. Вид с Ю.



Илл. 989. Республика Татарстан. Актанышский район.
Участок строительства магистрального нефтепродуктопровода
ППС «Андреевка» - ГПС «Альметьевск». Шурф 142 до начала работ. Вид с Ю.



Илл. 990. Республика Татарстан. Актанышский район.
Участок строительства магистрального нефтепродуктопровода
ППС «Андреевка» - ГПС «Альметьевск». Шурф 142. Вид с Ю.



Илл. 991. Республика Татарстан. Актанышский район.
Участок строительства магистрального нефтепродуктопровода
ППС «Андреевка» - ГПС «Альметьевск». Шурф 142. Вид с З.



Илл. 992. Республика Татарстан. Актанышский район.
Участок строительства магистрального нефтепродуктопровода
ППС «Андреевка» - ГПС «Альметьевск». Шурф 142 после рекультивации. Вид с Ю.



Илл. 993. Республика Татарстан. Актанышский район. Участок строительства
магистрального нефтепродуктопровода ППС «Андреевка» - ГПС «Альметьевск».
Штаг инженерно-геологической скважины возле закладки археологического шурфа 142а.



Илл. 994. Республика Татарстан. Актанышский район.
Участок строительства магистрального нефтепродуктопровода
ППС «Андреевка» - ГПС «Альметьевск». Шурф 142а до начала работ. Вид с Ю.



Илл. 995. Республика Татарстан. Актанышский район.
Участок строительства магистрального нефтепродуктопровода
ППС «Андреевка» - ГПС «Альметьевск». Шурф 142а. Вид с Ю.



Илл. 996. Республика Татарстан. Актанышский район.
Участок строительства магистрального нефтепродуктопровода
ППС «Андреевка» - ГПС «Альметьевск». Шурф 142а. Вид с З.



Илл. 997. Республика Татарстан. Актанышский район.
Участок строительства магистрального нефтепродуктопровода
ППС «Андреевка» - ГПС «Альметьевск». Шурф 142а после рекультивации. Вид с Ю.



Илл. 998. Республика Татарстан. Актанышский район. Участок строительства магистрального нефтепродуктопровода ППС «Андреевка» - ГПС «Альметьевск». Общий вид участка в районе закладки шурфа 143. Вид с ЮЗ.



Илл. 999. Республика Татарстан. Актанышский район. Участок строительства магистрального нефтепродуктопровода ППС «Андреевка» - ГПС «Альметьевск». Шурф 143 до начала работ. Вид с Ю.



Илл. 1000. Республика Татарстан. Актанышский район.
Участок строительства магистрального нефтепродуктопровода
ППС «Андреевка» - ГПС «Альметьевск». Шурф 143. Вид с Ю.



Илл. 1001. Республика Татарстан. Актанышский район.
Участок строительства магистрального нефтепродуктопровода
ППС «Андреевка» - ГПС «Альметьевск». Шурф 143. Вид с В.



Илл. 1002. Республика Татарстан. Актанышский район.
Участок строительства магистрального нефтепродуктопровода
ППС «Андреевка» - ГПС «Альметьевск». Шурф 143 после рекультивации. Вид с Ю.



Илл. 1003. Республика Татарстан. Актанышский район. Участок строительства
магистрального нефтепродуктопровода ППС «Андреевка» - ГПС «Альметьевск».
Общий вид участка в районе закладки шурфа 144. Вид с З.



Илл. 1004. Республика Татарстан. Актанышский район. Участок строительства магистрального нефтепродуктопровода ППС «Андреевка» - ГПС «Альметьевск». Общий вид участка в районе закладки шурфа 144. Вид с В.



Илл. 1005. Республика Татарстан. Актанышский район. Участок строительства магистрального нефтепродуктопровода ППС «Андреевка» - ГПС «Альметьевск». Шурф 144 до начала работ. Вид с Ю.



Илл. 1006. Республика Татарстан. Актанышский район.
Участок строительства магистрального нефтепродуктопровода
ППС «Андреевка» - ГПС «Альметьевск». Шурф 144. Вид с Ю.



Илл. 1007. Республика Татарстан. Актанышский район.
Участок строительства магистрального нефтепродуктопровода
ППС «Андреевка» - ГПС «Альметьевск». Шурф 144. Вид с В.



Илл. 1008. Республика Татарстан. Актанышский район.
Участок строительства магистрального нефтепродуктопровода
ППС «Андреевка» - ГПС «Альметьевск». Шурф 144 после рекультивации. Вид с Ю.



Илл. 1009. Республика Татарстан. Актанышский район.
Участок строительства магистрального нефтепродуктопровода
ППС «Андреевка» - ГПС «Альметьевск». Шурф 144а до начала работ. Вид с Ю.



Илл. 1010. Республика Татарстан. Актанышский район.
Участок строительства магистрального нефтепродуктопровода
ППС «Андреевка» - ГПС «Альметьевск». Шурф 144а. Вид с Ю.



Илл. 1011. Республика Татарстан. Актанышский район.
Участок строительства магистрального нефтепродуктопровода
ППС «Андреевка» - ГПС «Альметьевск». Шурф 144а. Вид с З.



Илл. 1012. Республика Татарстан. Актанышский район.
Участок строительства магистрального нефтепродуктопровода
ППС «Андреевка» - ГПС «Альметьевск». Шурф 144а после рекультивации. Вид с Ю.



Илл. 1013. Республика Татарстан. Актанышский район. Участок строительства
магистрального нефтепродуктопровода ППС «Андреевка» - ГПС «Альметьевск».
Штаг инженерно-геологической скважины возле закладки археологического шурфа 144б.



Илл. 1014. Республика Татарстан. Актанышский район.
Участок строительства магистрального нефтепродуктопровода
ППС «Андреевка» - ГПС «Альметьевск». Шурф 144б до начала работ. Вид с Ю.



Илл. 1015. Республика Татарстан. Актанышский район.
Участок строительства магистрального нефтепродуктопровода
ППС «Андреевка» - ГПС «Альметьевск». Шурф 144б. Вид с Ю.



Илл. 1016. Республика Татарстан. Актанышский район.
Участок строительства магистрального нефтепродуктопровода
ППС «Андреевка» - ГПС «Альметьевск». Шурф 1446. Вид с В.



Илл. 1017. Республика Татарстан. Актанышский район.
Участок строительства магистрального нефтепродуктопровода
ППС «Андреевка» - ГПС «Альметьевск». Шурф 1446 после рекультивации. Вид с Ю.



Илл. 1018. Республика Татарстан. Актанышский район.
Участок строительства магистрального нефтепродуктопровода
ППС «Андреевка» - ГПС «Альметьевск». Шурф 145 до начала работ. Вид с Ю.



Илл. 1019. Республика Татарстан. Актанышский район.
Участок строительства магистрального нефтепродуктопровода
ППС «Андреевка» - ГПС «Альметьевск». Шурф 145. Вид с Ю.



Илл. 1020. Республика Татарстан. Актанышский район.
Участок строительства магистрального нефтепродуктопровода
ППС «Андреевка» - ГПС «Альметьевск». Шурф 145. Вид с З.



Илл. 1021. Республика Татарстан. Актанышский район.
Участок строительства магистрального нефтепродуктопровода
ППС «Андреевка» - ГПС «Альметьевск». Шурф 145 после рекультивации. Вид с Ю.



Илл. 1022. Республика Татарстан. Актанышский район. Участок строительства магистрального нефтепродуктопровода ППС «Андреевка» - ГПС «Альметьевск». Общий вид участка в районе закладки шурфа 146. Вид с ЗСЗ.



Илл. 1023. Республика Татарстан. Актанышский район. Участок строительства магистрального нефтепродуктопровода ППС «Андреевка» - ГПС «Альметьевск». Шурф 146 до начала работ. Вид с Ю.



Илл. 1024. Республика Татарстан. Актанышский район.
Участок строительства магистрального нефтепродуктопровода
ППС «Андреевка» - ГПС «Альметьевск». Шурф 146. Вид с Ю.



Илл. 1025. Республика Татарстан. Актанышский район.
Участок строительства магистрального нефтепродуктопровода
ППС «Андреевка» - ГПС «Альметьевск». Шурф 146. Вид с З.



Илл. 1026. Республика Татарстан. Актанышский район.
Участок строительства магистрального нефтепродуктопровода
ППС «Андреевка» - ГПС «Альметьевск». Шурф 146 после рекультивации. Вид с Ю.



Илл. 1027. Республика Татарстан. Актанышский район. Участок строительства магистрального нефтепродуктопровода ППС «Андреевка» - ГПС «Альметьевск». Штага инженерно-геологической скважины возле закладки археологического шурфа 147.



Илл. 1028. Республика Татарстан. Актанышский район. Участок строительства магистрального нефтепродуктопровода ППС «Андреевка» - ГПС «Альметьевск». Шурф 147 до начала работ. Вид с Ю.



Илл. 1029. Республика Татарстан. Актанышский район.
Участок строительства магистрального нефтепродуктопровода
ППС «Андреевка» - ГПС «Альметьевск». Шурф 147. Вид с Ю.



Илл. 1030. Республика Татарстан. Актанышский район.
Участок строительства магистрального нефтепродуктопровода
ППС «Андреевка» - ГПС «Альметьевск». Шурф 147. Вид с З.



Илл. 1031. Республика Татарстан. Актанышский район.
Участок строительства магистрального нефтепродуктопровода
ППС «Андреевка» - ГПС «Альметьевск». Шурф 147 после рекультивации. Вид с Ю.



Илл. 1032. Республика Татарстан. Актанышский район.
Участок строительства магистрального нефтепродуктопровода
ППС «Андреевка» - ГПС «Альметьевск». Шурф 148 до начала работ. Вид с Ю.



Илл. 1033. Республика Татарстан. Актанышский район.
Участок строительства магистрального нефтепродуктопровода
ППС «Андреевка» - ГПС «Альметьевск». Шурф 148. Вид с Ю.



Илл. 1034. Республика Татарстан. Актанышский район.
Участок строительства магистрального нефтепродуктопровода
ППС «Андреевка» - ГПС «Альметьевск». Шурф 148. Вид с В.



Илл. 1035. Республика Татарстан. Актанышский район.
Участок строительства магистрального нефтепродуктопровода
ППС «Андреевка» - ГПС «Альметьевск». Шурф 148 после рекультивации. Вид с Ю.



Илл. 1036. Республика Татарстан. Актанышский район.
Участок строительства магистрального нефтепродуктопровода
ППС «Андреевка» - ГПС «Альметьевск». Шурф 148. Рабочий момент. Вид с ЮЗ.



Илл. 1037. Республика Татарстан. Актанышский район.
Участок строительства магистрального нефтепродуктопровода
ППС «Андреевка» - ГПС «Альметьевск». Современное кладбище. Вид с ЮЗ.



Илл. 1038. Республика Татарстан. Актанышский район.
Общий вид на участок строительства магистрального нефтепродуктопровода
ППС «Андреевка» - ГПС «Альметьевск» от современного кладбища. Вид с СВ.



Илл. 1039. Республика Татарстан. Актанышский район.
Участок строительства магистрального нефтепродуктопровода
ППС «Андреевка» - ГПС «Альметьевск». Шурф 148а до начала работ. Вид с Ю.



Илл. 1040. Республика Татарстан. Актанышский район.
Участок строительства магистрального нефтепродуктопровода
ППС «Андреевка» - ГПС «Альметьевск». Шурф 148а. Вид с Ю.



Илл. 1041. Республика Татарстан. Актанышский район.
Участок строительства магистрального нефтепродуктопровода
ППС «Андреевка» - ГПС «Альметьевск». Шурф 148а. Вид с В.



Илл. 1042. Республика Татарстан. Актанышский район.
Участок строительства магистрального нефтепродуктопровода
ППС «Андреевка» - ГПС «Альметьевск». Шурф 148а после рекультивации. Вид с Ю.



Илл. 1043. Республика Татарстан. Актанышский район.
Участок строительства магистрального нефтепродуктопровода
ППС «Андреевка» - ГПС «Альметьевск». Шурф 149 до начала работ. Вид с Ю.



Илл. 1044. Республика Татарстан. Актанышский район.
Участок строительства магистрального нефтепродуктопровода
ППС «Андреевка» - ГПС «Альметьевск». Шурф 149. Вид с Ю.



Илл. 1045. Республика Татарстан. Актанышский район.
Участок строительства магистрального нефтепродуктопровода
ППС «Андреевка» - ГПС «Альметьевск». Шурф 149. Вид с З.



Илл. 1046. Республика Татарстан. Актанышский район.
Участок строительства магистрального нефтепродуктопровода
ППС «Андреевка» - ГПС «Альметьевск». Шурф 149 после рекультивации. Вид с Ю.



Илл. 1047. Республика Татарстан. Актанышский район.
Участок строительства магистрального нефтепродуктопровода
ППС «Андреевка» - ГПС «Альметьевск». Шурф 149а до начала работ. Вид с Ю.



Илл. 1048. Республика Татарстан. Актанышский район.
Участок строительства магистрального нефтепродуктопровода
ППС «Андреевка» - ГПС «Альметьевск». Шурф 149а. Вид с Ю.



Илл. 1049. Республика Татарстан. Актанышский район.
Участок строительства магистрального нефтепродуктопровода
ППС «Андреевка» - ГПС «Альметьевск». Шурф 149а. Вид с З.



Илл. 1050. Республика Татарстан. Актанышский район.
Участок строительства магистрального нефтепродуктопровода
ППС «Андреевка» - ГПС «Альметьевск». Шурф 149а после рекультивации. Вид с Ю.



Илл. 1051. Республика Татарстан. Актанышский район. Участок строительства магистрального нефтепродуктопровода ППС «Андреевка» - ГПС «Альметьевск». Штага инженерно-геологической скважины возле закладки археологического шурфа 150.



Илл. 1052. Республика Татарстан. Актанышский район. Участок строительства магистрального нефтепродуктопровода ППС «Андреевка» - ГПС «Альметьевск». Шурф 150 до начала работ. Вид с Ю.



Илл. 1053. Республика Татарстан. Актанышский район.
Участок строительства магистрального нефтепродуктопровода
ППС «Андреевка» - ГПС «Альметьевск». Шурф 150 до начала работ. Вид с Ю.



Илл. 1054. Республика Татарстан. Актанышский район.
Участок строительства магистрального нефтепродуктопровода
ППС «Андреевка» - ГПС «Альметьевск». Шурф 150. Вид с Ю.



Илл. 1055. Республика Татарстан. Актанышский район.
Участок строительства магистрального нефтепродуктопровода
ППС «Андреевка» - ГПС «Альметьевск». Шурф 150. Вид с З.



Илл. 1056. Республика Татарстан. Актанышский район.
Участок строительства магистрального нефтепродуктопровода
ППС «Андреевка» - ГПС «Альметьевск». Шурф 150 после рекультивации. Вид с Ю.



Илл. 1057. Республика Татарстан. Актанышский район. Участок строительства магистрального нефтепродуктопровода ППС «Андреевка» - ГПС «Альметьевск». Штага инженерно-геологической скважины возле закладки археологического шурфа 151.



Илл. 1058. Республика Татарстан. Актанышский район. Участок строительства магистрального нефтепродуктопровода ППС «Андреевка» - ГПС «Альметьевск». Шурф 151 до начала работ. Вид с Ю.




Илл. 1059. Республика Татарстан. Актанышский район.
Участок строительства магистрального нефтепродуктопровода
ППС «Андреевка» - ГПС «Альметьевск». Шурф 151. Вид с Ю.



Илл. 1060. Республика Татарстан. Актанышский район.
Участок строительства магистрального нефтепродуктопровода
ППС «Андреевка» - ГПС «Альметьевск». Шурф 151. Вид с З.



Илл. 1061. Республика Татарстан. Актанышский район.
Участок строительства магистрального нефтепродуктопровода
ППС «Андреевка» - ГПС «Альметьевск». Шурф 151 после рекультивации. Вид с Ю.



Илл. 1062. Республика Татарстан. Актанышский район.
Участок строительства магистрального нефтепродуктопровода
ППС «Андреевка» - ГПС «Альметьевск». Шурф 152 до начала работ. Вид с З.



Илл. 1063. Республика Татарстан. Актанышский район.
Участок строительства магистрального нефтепродуктопровода
ППС «Андреевка» - ГПС «Альметьевск». Шурф 152 до начала работ. Вид с Ю.



Илл. 1064. Республика Татарстан. Актанышский район.
Участок строительства магистрального нефтепродуктопровода
ППС «Андреевка» - ГПС «Альметьевск». Шурф 152 до начала работ. Вид с Ю.



Илл. 1065. Республика Татарстан. Актанышский район.
Участок строительства магистрального нефтепродуктопровода
ППС «Андреевка» - ГПС «Альметьевск». Шурф 152. Вид с Ю.



Илл. 1066. Республика Татарстан. Актанышский район.
Участок строительства магистрального нефтепродуктопровода
ППС «Андреевка» - ГПС «Альметьевск». Шурф 152. Вид с З.



Илл. 1067. Республика Татарстан. Актанышский район.
Участок строительства магистрального нефтепродуктопровода
ППС «Андреевка» - ГПС «Альметьевск». Шурф 152. Общий вид с ЮЗ.



Илл. 1068. Республика Татарстан. Актанышский район.
Участок строительства магистрального нефтепродуктопровода
ППС «Андреевка» - ГПС «Альметьевск». Шурф 152 после рекультивации. Вид с Ю.



Илл. 1069. Республика Татарстан. Актанышский район.
Участок строительства магистрального нефтепродуктопровода
ППС «Андреевка» - ГПС «Альметьевск». Шурф 153 до начала работ. Вид с Ю.



Илл. 1070. Республика Татарстан. Актанышский район.
Участок строительства магистрального нефтепродуктопровода
ППС «Андреевка» - ГПС «Альметьевск». Шурф 153. Вид с Ю.



Илл. 1071. Республика Татарстан. Актанышский район.
Участок строительства магистрального нефтепродуктопровода
ППС «Андреевка» - ГПС «Альметьевск». Шурф 153. Вид с З.



Илл. 1072. Республика Татарстан. Актанышский район.
Участок строительства магистрального нефтепродуктопровода
ППС «Андреевка» - ГПС «Альметьевск». Шурф 153 после рекультивации. Вид с Ю.



Илл. 1073. Республика Татарстан. Актанышский район.
Участок строительства магистрального нефтепродуктопровода
ППС «Андреевка» - ГПС «Альметьевск». Шурф 154 до начала работ. Вид с Ю.




Илл. 1074. Республика Татарстан. Актанышский район.
Участок строительства магистрального нефтепродуктопровода
ППС «Андреевка» - ГПС «Альметьевск». Шурф 154. Вид с Ю.



Илл. 1075. Республика Татарстан. Актанышский район.
Участок строительства магистрального нефтепродуктопровода
ППС «Андреевка» - ГПС «Альметьевск». Шурф 154. Вид с В.



Илл. 1076. Республика Татарстан. Актанышский район.
Участок строительства магистрального нефтепродуктопровода
ППС «Андреевка» - ГПС «Альметьевск». Шурф 154 после рекультивации. Вид с Ю.



Илл. 1077. Республика Татарстан. Актанышский район.
Участок строительства магистрального нефтепродуктопровода
ППС «Андреевка» - ГПС «Альметьевск». Шурф 155 (зачистка) до начала работ. Вид с Ю.



Илл. 1078. Республика Татарстан. Актанышский район.
Участок строительства магистрального нефтепродуктопровода
ППС «Андреевка» - ГПС «Альметьевск». Шурф 155 (зачистка). Вид с Ю.